

CARTERA DE PROYECTOS DE
EXPLORACIÓN MINERA
2025

ACTUALIZACIÓN AGOSTO



PERÚ

Ministerio
de Energía y Minas

CARTERA DE PROYECTOS DE
EXPLORACIÓN MINERA
2025
ACTUALIZACIÓN AGOSTO

JORGE LUIS MONTERO CORNEJO
Ministro de Energía y Minas

RONALD ISIDORO IBARRA GONZÁLES
Viceministro de Minas

WALTER SÁNCHEZ SÁNCHEZ
Director General de Promoción y
Sostenibilidad Minera

CARMELO CONDORI CUPU
Director de Promoción Minera

MAYRA FIGUEROA VALDERRAMA
Directora de Sostenibilidad y Articulación Minera

DOCUMENTO ELABORADO POR
LA DIRECCIÓN DE GENERAL DE PROMOCIÓN
Y SOSTENIBILIDAD MINERA

Publicación de libre distribución. Prohibida su venta.
El contenido de esta publicación puede ser
reproducida en parte o totalmente,
citando la fuente como:

“Cartera de Proyectos de Exploración Minera 2025,
Ministerio de Energía y Minas”
Actualización agosto de 2025.



PERÚ

Ministerio
de Energía y Minas

f @ X in d /@MINEMPERU

WWW.GOB.PE/MINEM

Au. Las Artes Sur N° 260, San Borja, Lima
Central telefónica (+511) 510 0300
promocionminera@minem.gob.pe

ÍNDICE

| | |
|--|-----------|
| I. RESUMEN EJECUTIVO | 4 |
| II. ANÁLISIS COMPARATIVO ENTRE LA EDICIÓN MARZO 2025 VS LA ACTUALIZACIÓN AGOSTO 2025..... | 6 |
| 2.1. PRINCIPALES CAMBIOS EN LA ACTUALIZACIÓN DE LA CARTERA DE PROYECTOS DE EXPLORACIÓN | 6 |
| 2.1.1. Proyectos eliminados de la Cartera | 6 |
| 2.1.2. Proyectos habilitados para iniciar actividades de exploración minera | 7 |
| 2.1.3. Proyectos con ajustes en monto de inversión..... | 7 |
| III. POTENCIALES PROYECTOS PARA LA CARTERA DE EXPLORACIÓN MINERA 2026 | 12 |
| IV. FICHAS TÉCNICAS DE LOS PROYECTOS | 13 |

I. RESUMEN EJECUTIVO

El Ministerio de Energía y Minas del Perú, a través de la Dirección de Sostenibilidad y Articulación Minera de la Dirección General de Promoción y Sostenibilidad Minera, presenta la actualización de la “Cartera de Proyectos de Exploración Minera 2025”, publicada previamente en su edición anual de marzo. Esta actualización de agosto incorpora los avances y variaciones registrados en los principales proyectos de exploración, respondiendo al dinamismo que caracteriza a la actividad minera. Dicho dinamismo se refleja en aspectos como a) la gestión de trámites; b) ajustes de inversión; c) cierre de actividades exploratorias y otros factores que inciden en su desarrollo.

La actualización de agosto de 2025 considera un total de 80 proyectos de exploración minera, que en conjunto representan una inversión estimada de US\$ 727.5 millones. Todos estos proyectos comparten el objetivo de explorar para desarrollar posibles nuevas zonas de explotación, así como extender la vida útil de las minas que se encuentran en operación, en estricto cumplimiento de la normativa vigente. Cabe destacar que, la totalidad de los proyectos son de titularidad de empresas del sector privado que pertenecen al estrato de régimen general (gran y mediana minería) y abarcan la exploración de sustancias metálicas.

En esa línea, la presente actualización ha sido elaborada a partir del análisis de las principales características de los proyectos de exploración minera que conforman esta Cartera, y se detallan a continuación:

Capítulo II: Esta sección presenta las variaciones registradas en la Cartera respecto a la edición de marzo de 2025, las cuales se agrupan en tres subgrupos.

- a) **Proyectos eliminados de cartera:** Corresponde a los proyectos que enfrentaron resultados desfavorables durante el proceso de tramitología y aquellos que culminaron sus actividades de exploración.
- b) **Cambios en los proyectos respecto a la etapa de avance en tramitología:** Incluye los proyectos que registraron progresos en sus procedimientos administrativos —como la aprobación del Instrumento de Gestión Ambiental y la culminación de la Consulta Preliminar— y que, en consecuencia, ya cuentan con autorización para el inicio de actividades exploratorias o se encuentran en ejecutando exploración.
- c) **Cambios en los proyectos respecto al ajuste en el monto de inversión:** Abarca los proyectos que, durante la solicitud de autorización de inicio de actividades de exploración, presentaron variaciones en sus montos de inversión respecto a lo aprobado en el Instrumento de Gestión Ambiental; así como aquellos que mostraron diferencias entre la inversión declarada en la solicitud de aprobación del instrumento hasta la aprobación del mismo.

Capítulo III: En esta sección se presentan 32 nuevos proyectos potenciales a ser considerados en la Cartera de Proyectos de Exploración Minera 2026. Estos son: Antacollo, Bambi, Bonita, Cangallo, Cañón Florida, Chaupi, Cocha Este, Colquemayo, Curibaya, Daniela, Elida, Esperanza de Iray, Falchani, Huilacollo, La Llave, Lancones, Las Goldas, Llicllao, Los Chapitos, Michiquillay, Paka, Pashpap, Pucamayo Sur, Puma, Puy Puy, Quellopunta, Quimsachata, Racaycocha, Río Bravo, Tres Cruces, Valiente y Wayra.

Capítulo IV: En este capítulo se presenta información detallada de los 16 proyectos que registraron avances en tramitología y que actualmente cuentan con autorización para el inicio de actividades de exploración, además de aquellos que ya se encuentran en ejecución. Asimismo, se incluye información de los 32 nuevos proyectos potenciales a ser incorporados en la edición de la Cartera 2026, mediante fichas técnicas que incluyen información sobre el operador minero, inversionista(s), ubicación geográfica, monto de inversión, tipo de exploración, datos principales y la situación actual de cada proyecto.

Tabla 01: Cartera de Proyectos de Exploración Minera, actualización agosto 2025

| ETAPA | PROYECTO | OPERADOR | DEPARTAMENTO | TIPO DE EXPLORACIÓN | PRODUCTO PRINCIPAL | IGA | FECHA DE APROBACIÓN DEL IGA | FECHA DE CONCLUSIÓN DE LA CONSULTA PRELIMINAR | FECHA DE AUTORIZACIÓN DEL INICIO DE ACTIVIDADES DE EXPLORACIÓN | INVERSIÓN GLOBAL (US\$ MILLONES) |
|----------------------------------|--|--|--------------|---------------------|--------------------|-------------|-----------------------------|---|--|----------------------------------|
| INSTRUMENTO DE GESTIÓN AMBIENTAL | ACOPATA | BHP World Exploration Inc. Sucursal del Perú | Ayacucho | Greenfield | Cobre | DIA | En evaluación | - | - | 1.0 |
| | ANTILLA | Antilla Copper S.A. | Apurímac | Greenfield | Cobre | EIAsd | En evaluación | - | - | 21.0 |
| | ANY CENTRO | Ayor S.A.C. | Tacna | Greenfield | Oro | DIA | En evaluación | - | - | 1.3 |
| | ANY ESTE | Ayor S.A.C. | Tacna | Greenfield | Oro | DIA | En evaluación | - | - | 1.2 |
| | AYAWILCA | Tinka Resources S.A.C. | Pasco | Greenfield | Zinc | MEIAsd | 24/04/2023 | - | - | 10.0 |
| | BERENGUELA | Aftermath Silver Peru S.A.C. | Puno | Greenfield | Plata | 1era MEIAsd | 29/04/2024 | - | - | 5.0 |
| | CORVINÓN | Compañía Minera Ares S.A.C. | Tacna | Greenfield | Cobre | DIA | 18/08/2022 | - | - | 2.3 |
| | COTABAMBAS | Panoro Apurímac S.A. | Apurímac | Greenfield | Cobre | 3ra MEIAsd | 21/10/2024 | - | - | 21.0 |
| | DORITA | Sociedad Minera Reliquias S.A.C. | Huancavelica | Greenfield | Plata | DIA | 31/08/2023 | - | - | 5.2 |
| | EL GALENO | Lumina Copper S.A.C. | Cajamarca | Greenfield | Cobre | 6ta MEIAsd | 26/01/2024 | - | - | 10.0 |
| | HAQUIRA | Minera Antares Perú S.A.C. | Apurímac | Greenfield | Cobre | 3ra MEIAsd | 5/02/2024 | - | - | 22.5 |
| | ISIBILLA | Macusani Uranium S.A.C. | Puno | Greenfield | Uranio | DIA | En evaluación | - | - | 10.0 |
| | KOLPA | Compañía Minera Kolpa S.A. | Huancavelica | Brownfield | Plata | DIA | En evaluación | - | - | 2.7 |
| | LACSHA | Zafiro Mining S.A.C. | Lima | Greenfield | Cobre | FTA | 23/11/2022 | - | - | 1.8 |
| | LAS BAMBAS | Minera Las Bambas S.A. | Apurímac | Brownfield | Cobre | DIA | 5/12/2024 | - | - | 3.5 |
| | LEZARD | Black Swan Minerals S.A.C. | Lima | Greenfield | Zinc | 1ra MDIA | En evaluación | - | - | 6.9 |
| | NEAR MINE | Consorcio Minero Horizonte S.R.L. | La Libertad | Brownfield | Oro | DIA | En evaluación | - | - | 1.2 |
| | PICHA | Kiwanda S.A.C. | Puno | Greenfield | Cobre | 1ra MDIA | En evaluación | - | - | 20.0 |
| | QUENAMARI | Minsur S.A. | Puno | Brownfield | Estaño | 2da MEIAsd | En evaluación | - | - | 104.5 |
| | QUILLA | Vale Exploration Perú S.A.C. | Moquegua | Greenfield | Cobre | FTA | 8/07/2022 | - | - | 1.7 |
| | ROMINA 2 | Compañía Minera Chungar S.A.C. | Junín | Brownfield | Zinc | 2da MEIAsd | 4/10/2024 | - | - | 28.6 |
| | SAN GABRIEL | Compañía de Minas Buenaventura S.A.A. | Moquegua | Greenfield | Oro | 4ta MEIAsd | En evaluación | - | - | 39.3 |
| | SARA | Nexa Resources El Porvenir S.A.C. | Pasco | Brownfield | Zinc | DIA | 10/04/2023 | - | - | 4.5 |
| | SUMAC WAYRA | Minsur S.A. | Lima | Greenfield | Cobre | EIAsd | En evaluación | - | - | 6.3 |
| | TAMBOMAYO | Compañía de Minas Buenaventura S.A.A. | Arequipa | Brownfield | Oro | 4ta MEIAsd | En evaluación | - | - | 107.0 |
| | TASSA | Teck Perú S.A. | Moquegua | Greenfield | Plata | DIA | 1/02/2024 | - | - | 2.8 |
| | TINA | Teck Perú S.A. | Huancavelica | Greenfield | Cobre | DIA | En evaluación | - | - | 2.8 |
| | UMAMI | Vale Exploration Perú S.A.C. | Áncash | Greenfield | Cobre | MFTA | 11/07/2024 | - | - | 3.2 |
| | ALPAMARCA | Nexa Resources Atacocha S.A.A. | Pasco | Brownfield | Plomo | 1ra MDIA | 20/12/2023 | 21/02/2024 | - | 3.6 |
| | ANTAPATA | Rio Tinto Mining and Exploration S.A.C. | Apurímac | Greenfield | Cobre | DIA | 5/12/2024 | 13/06/2025 | - | 11.3 |
| | ATOLLADERO HASRET FE | Total Genius Iron Mining S.A.C. | Arequipa | Greenfield | Hierro | FTA | 16/01/2025 | 17/02/2025 | - | 2.0 |
| | CAÑARIACO | Cañariaco Copper Perú S.A.C. | Lambayeque | Greenfield | Cobre | DIA | 9/10/2024 | 13/03/2025 | - | 5.9 |
| | CHASKA | Vale Exploration Perú S.A.C. | Moquegua | Greenfield | Cobre | DIA | 9/06/2025 | 7/07/2025 | - | 3.0 |
| | CONDORILLO | Compañía Minera Ares S.A.C. | Ayacucho | Brownfield | Plata | DIA | 10/07/2023 | 1/08/2025 | - | 2.5 |
| | ESPERANZA | Amaru Resources S.A.C. | Arequipa | Greenfield | Cobre | DIA | 13/11/2023 | 27/12/2023 | - | 1.0 |
| HUARON | Pan American Silver Huaron S.A. | Pasco | Brownfield | Cobre | DIA | 23/04/2025 | 7/05/2025 | - | 5.6 | |
| MISCANTHUS | Sumitomo Metal Mining Perú S.A. | Ayacucho | Greenfield | Oro | DIA | 31/03/2022 | 13/07/2022 | - | 1.5 | |
| PATACANCHA | Nexa Resources Perú S.A.A. | Lima | Greenfield | Zinc | DIA | 27/10/2023 | 29/11/2023 | - | 6.8 | |
| PINAYA | Kaizen Discovery Perú S.A.C. | Puno | Greenfield | Oro | DIA | 27/06/2024 | 16/08/2024 | - | 6.6 | |
| QANQAWA | Minera Peñoles de Perú S.A. | Apurímac | Greenfield | Cobre | DIA | 19/06/2024 | 15/08/2024 | - | 1.2 | |
| YANANTA | Perú Fortescue S.A.C. | Áncash | Greenfield | Cobre | FTA | 14/05/2024 | 11/11/2024 | - | 2.3 | |
| ACHATAYHUA | Achatayhua Metals Perú S.A.C. | Arequipa | Greenfield | Hierro | FTA | 1/03/2021 | 5/04/2021 | 29/10/2021 | 2.0 | |
| ANKA | Hudbay Perú S.A.C. | Moquegua | Greenfield | Cobre | FTA | 19/12/2024 | 15/01/2025 | 4/03/2025 | 2.4 | |
| ANTARUMI | Sobreandes S.A.C. | Áncash | Greenfield | Cobre | FTA | 26/09/2023 | 20/11/2023 | 14/02/2024 | 2.1 | |
| ASUMAN FE | Total Genius Iron Mining S.A.C. | Arequipa | Greenfield | Hierro | FTA | 22/07/2024 | 27/08/2024 | 1/04/2025 | 2.0 | |
| AZULCCACCA | Minera Las Bambas S.A. | Apurímac | Brownfield | Cobre | DIA | 18/01/2024 | 5/02/2024 | 13/08/2025 | 3.6 | |
| AZULMINA | Nexa Resources Perú S.A.A. | Áncash | Greenfield | Zinc | 1ra MDIA | 1/12/2023 | 19/01/2024 | 9/06/2025 | 6.9 | |
| BORDEBAMBA | Minera Las Bambas S.A. | Apurímac | Brownfield | Cobre | DIA | 14/02/2024 | 26/03/2024 | 2/07/2025 | 3.6 | |
| C.P.S. N° 1 | Shougang Hierro Perú S.A.A. | Ica | Brownfield | Hierro | EIAsd | 8/11/2024 | 12/03/2025 | 28/04/2025 | 3.8 | |
| CABALLITO | Hudbay Perú S.A.C. | Cusco | Brownfield | Cobre | DIA | 11/09/2024 | 30/09/2024 | En evaluación | 13.3 | |
| CHANCHO AL PALO | Westminster Perú S.A.C. | Moquegua | Greenfield | Cobre | DIA | 12/02/2025 | 13/03/2025 | 2/06/2025 | 0.6 | |
| COBREORCO | Teck Perú S.A. | Apurímac | Greenfield | Cobre | DIA | 4/06/2025 | 26/06/2025 | En evaluación | 3.7 | |
| DAYLETTE | Minera Anaconda Perú S.A. | Junín | Greenfield | Cobre | FTA | 4/02/2025 | 17/02/2025 | 7/03/2025 | 1.4 | |
| EL PADRINO | Nexa Resources Perú S.A.A. | Áncash | Greenfield | Zinc | 4ta MEIAsd | 10/03/2025 | 30/04/2025 | No requiere | 7.8 | |
| GABÁN | Winshear de Perú S.A.C. | Puno | Greenfield | Oro | DIA | 4/10/2022 | 25/10/2022 | 24/04/2023 | 1.6 | |
| HUARANGAYOC | Nexa Resources Perú S.A.A. | Áncash | Greenfield | Cobre | DIA | 29/02/2024 | 25/03/2024 | 4/07/2025 | 4.4 | |
| HUARO | Minera Cuculí S.A.C. | Lima | Greenfield | Zinc | FTA | 25/07/2024 | 27/01/2025 | 17/03/2025 | 1.1 | |
| HUATANA | BHP World Exploration Inc. Sucursal del Perú | Huancavelica | Greenfield | Cobre | DIA | 18/01/2024 | 8/02/2024 | 9/01/2025 | 1.2 | |
| LA COLORADA | Minsur S.A. | La Libertad | Greenfield | Oro | FTA | 17/06/2024 | 17/12/2024 | 26/02/2025 | 3.5 | |
| LA ESTRELLA | Cappex Exploraciones S.A.C. | Huancavelica | Greenfield | Oro | FTA | 26/03/2024 | 11/04/2024 | 25/03/2025 | 1.8 | |
| LA ZANJA | Minera La Zanja S.R.L. | Cajamarca | Brownfield | Oro | 10ma MEIAsd | 18/10/2023 | 14/11/2023 | 4/03/2025 | 10.0 | |
| LOS CHAPITOS | Camino Resources S.A.C. | Arequipa | Greenfield | Cobre | 1era MEIAsd | 14/06/2023 | 12/07/2023 | 18/08/2023 | 1.3 | |
| LOS PERDIDOS II | Nexa Resources Perú S.A.A. | Áncash | Greenfield | Zinc | DIA | 27/04/2022 | 15/06/2022 | 2/08/2023 | 6.8 | |
| MARA | Rio Tinto Mining and Exploration S.A.C. | Apurímac | Greenfield | Cobre | DIA | 11/09/2023 | 16/10/2023 | En evaluación | 2.0 | |
| MARCOBRE | Marcobre S.A.C. | Ica | Brownfield | Cobre | 8va MEIAsd | 21/02/2025 | 11/03/2025 | 5/05/2025 | 15.9 | |
| MARÍA REYNA | Hudbay Perú S.A.C. | Cusco | Brownfield | Cobre | DIA | 21/06/2024 | 26/08/2024 | En evaluación | 13.3 | |
| MÓNICA LOURDES | Nexa Resources Perú S.A.A. | Ayacucho | Greenfield | Cobre | 1ra MDIA | 10/11/2023 | 1/12/2023 | 28/02/2025 | 6.9 | |
| OASIS | Minera Anaconda Perú S.A. | Arequipa | Greenfield | Cobre | DIA | 11/05/2023 | 29/05/2023 | 22/08/2023 | 8.5 | |
| PAMPA ESPERANZA | Pampa Esperanza Resources S.A.C. | Moquegua | Greenfield | Cobre | FTA | 28/11/2022 | 14/12/2022 | 29/12/2022 | 2.4 | |
| PUCAJIRCA | Minera Peñoles de Perú S.A. | Áncash | Greenfield | Cobre | 1era MEIAsd | 27/05/2024 | 11/06/2024 | 21/10/2024 | 2.5 | |
| PUCASALLA | Nexa Resources Perú S.A.A. | Ica | Brownfield | Cobre | DIA | 22/12/2021 | 17/02/2022 | 7/09/2022 | 8.6 | |
| QOYA - CHULLO | BHP World Exploration Inc. Sucursal del Perú | Arequipa | Greenfield | Cobre | 1ra MDIA | 29/10/2024 | 18/11/2024 | 4/12/2024 | 2.4 | |
| QUELCAYA | Macusani Yellowcake S.A.C. | Puno | Greenfield | Litio | DIA | 4/05/2023 | 7/07/2023 | 5/09/2024 | 5.6 | |
| QUELLOPUNTA | Teck Perú S.A. | Huancavelica | Greenfield | Cobre | DIA | 25/07/2024 | 26/08/2024 | 3/03/2025 | 4.9 | |
| QUICAY II | Corporación Minera Centauro S.A.C. | Pasco | Greenfield | Cobre | DIA | 9/06/2023 | 14/07/2023 | 25/01/2024 | 28.5 | |
| SALLAHUE NORTE | Minera Las Bambas S.A. | Apurímac | Brownfield | Cobre | FTA | 30/05/2023 | 20/06/2023 | 7/11/2023 | 2.1 | |
| SILVIA | Darwin Perú S.A.C. | Huánuco | Greenfield | Cobre | DIA | 25/08/2023 | 13/11/2023 | 12/08/2025 | 4.0 | |
| SOLEDAD | Chakana Resources S.A.C. | Áncash | Greenfield | Cobre | 1ra MEIAsd | 27/12/2022 | 8/02/2023 | 28/06/2023 | 23.3 | |
| USICAYOS | Palamina S.A.C. | Puno | Greenfield | Oro | 1ra MDIA | 23/03/2023 | 20/04/2023 | 5/09/2023 | 6.4 | |
| WILLAY | Vale Exploration Perú S.A.C. | Arequipa | Greenfield | Cobre | FTA | 10/08/2023 | 29/09/2023 | 26/06/2024 | 4.7 | |

TOTAL (80 proyectos)

727.5

Fecha de consulta: 25 de agosto de 2025.
Elaborado por la Dirección General de Promoción y Sostenibilidad Minera.

II. ANÁLISIS COMPARATIVO ENTRE LA EDICIÓN MARZO 2025 VS LA ACTUALIZACIÓN AGOSTO 2025

En este capítulo se presenta una comparación técnico-económica entre la edición de marzo de 2025 y la actualización de agosto de 2025 de la Cartera de Proyectos de Exploración Minera, con el propósito de analizar su evolución y resaltar los principales cambios registrados.

La actualización de agosto de 2025 contempla 80 proyectos con una inversión conjunta de US\$ 727.5 millones, distribuidos en 17 departamentos del país. En contraste, la edición de marzo de 2025 consideraba 84 proyectos con una inversión de US\$ 1039 millones, lo que representa una reducción de US\$ 311.7 millones y la salida de cuatro proyectos respecto a la versión anterior. Esta disminución se explica principalmente por ajustes en los montos de inversión declarados y por el retiro de proyectos que no lograron superar procesos de tramitología o que concluyeron sus actividades exploratorias.

Por otro lado, la presente actualización muestra avances en materia de tramitología: 16 proyectos que anteriormente se encontraban en las etapas de Instrumento de Gestión Ambiental, Consulta Preliminar y/o en la etapa de Autorización de Exploración (Evaluación del Inicio de Actividades de Exploración), ya cuentan con autorización para el inicio de actividades exploratorias y/o se encuentran ejecutando exploración, representando una inversión conjunta de US\$ 74.1 millones.

2.1. PRINCIPALES CAMBIOS EN LA ACTUALIZACIÓN DE LA CARTERA DE PROYECTOS DE EXPLORACIÓN

2.1.1. Proyectos eliminados de la Cartera

En la presente actualización se dejaron de considerar 4 proyectos respecto a la edición anterior de la Cartera. Los principales hechos registrados fueron los siguientes:

Gráfico 01: Proyectos que salieron de Cartera



a) Concluyeron actividades de exploración

- El 27 de enero de 2025, Nexa Resources Perú S.A.A. presentó ante la Dirección General de Asuntos Ambientales Mineros (DGAAM) el informe de cierre de actividades del proyecto de exploración "El Carmen", en cumplimiento del cronograma de actividades aprobado y de lo dispuesto en la normativa vigente sobre exploración minera.

b) Resultados desfavorables en tramitología

- El proyecto “Atalaya” se dejó de considerar en la presente actualización debido a que, mediante Resolución Directoral N° 073-2025-MINEM/DGAAM de fecha 10 de marzo de 2025, la DGAAM desaprobó la Cuarta Modificación del Estudio de Impacto Ambiental semidetallado (4ta MEIA-sd) presentada por Compañía Minera Santa Luisa S.A. Los fundamentos se encuentran expuestos en el Informe N° 0208-2025/MINEM-DGAAM-DEAM-DGAM, donde se señala que la empresa no cumplió con absolver las observaciones formuladas tanto por la DGAAM como por la Autoridad Nacional del Agua (ANA).
- Por otro lado, el proyecto “Pucamayo Sur” se dejó de considerar en la presente actualización, debido a que, la DGAAM mediante Resolución Directoral N° 078-2025-MINEM/DGAAM del 12 de marzo de 2025, desaprobó la Declaración de Impacto Ambiental (DIA) presentada por Ferroaluminios Perú N° 4 S.A.C., en atención a lo expuesto en el Informe N° 222-2025/MINEM-DGAAM-DEAM-DGAM y el Informe Técnico N° 0008-2025-ANAD CERH/RVVS. En dichos documentos se precisó que el titular no cumplió con absolver las observaciones formuladas por la DGAAM y que la ANA emitió una opinión no favorable respecto al proyecto. Asimismo, con fecha 02 de abril de 2025, el titular interpuso recurso de reconsideración contra la Resolución Directoral N° 078-2025-MINEM/DGAAM; sin embargo, este fue declarado infundado mediante Resolución Directoral N° 140-2025-MINEM/DGAAM del 20 de mayo de 2025, conforme a lo señalado en el Informe N° 443-2025/MINEM-DGAAM-DEAM-DGAM, en el cual se concluyó que las nuevas pruebas presentadas por Ferroaluminios Perú N° 4 S.A.C. carecían de la idoneidad suficiente para modificar la decisión previamente adoptada por la autoridad ambiental.
- Finalmente, el proyecto de exploración minera “Pórfido” fue retirado de la presente actualización, toda vez que, mediante Resolución Directoral N° 256-2025/MINEM-DGAAM del 21 de agosto de 2025, la DGAAM resolvió desaprobó la Declaración de Impacto Ambiental (DIA) presentada por Anama Valeria S.A.C. La decisión se sustentó en lo establecido en el Informe N° 852-2025/MINEM-DGAAM-DEAM-DGAM, el cual forma parte integrante de la citada resolución, en el que se concluyó que la empresa titular no cumplió con absolver las observaciones formuladas por la DGAAM.

2.1.2. Proyectos habilitados para iniciar actividades de exploración minera¹

En comparación con la Cartera publicada en marzo de 2025, se identificaron 16 proyectos que avanzaron en materia de tramitología —ya sea mediante la aprobación de su Instrumento de Gestión Ambiental (IGA), la culminación de la Consulta Preliminar o la obtención de la autorización para el Inicio de Actividades de Exploración—, por lo que cuentan actualmente con las habilitaciones necesarias para iniciar actividades de exploración o se encuentran ya en ejecución. En conjunto, estos proyectos representan un compromiso de inversión ascendente a US\$ 74.1 millones. Cabe resaltar que, durante el 2025, 9 de ellos notificaron oficialmente el inicio de actividades de exploración: Quellopunta (07 de marzo), C.P.S. N° 1 (05 de mayo), Anka (10 de mayo), El Padrino (14 de mayo), Chancho al Palo (06 de junio), Daylette (07 de junio), Marcobre (27 de junio), Huaró (07 de julio) y Huarangayoc (25 de julio).

2.1.3. Proyectos con ajustes en monto de inversión

Un total de 12 proyectos registraron variaciones en sus montos de inversión respecto a lo consignado en la edición de marzo de 2025 de la Cartera, principalmente como resultado de la aprobación de su Instrumento de Gestión Ambiental (IGA) o del inicio del trámite para la autorización de actividades de exploración. De este grupo, 6 proyectos presentaron una reducción en su inversión, siendo el caso más

¹ Contempla aquellos proyectos que ya cuentan con todos los permisos y autorizaciones requeridos para iniciar actividades de exploración minera, así como los que actualmente se encuentran ejecutando dichas actividades en el marco de la normativa vigente.

significativo Marcobre, cuyo presupuesto se ajustó en US\$ -270 millones, al pasar de US\$ 285.9 millones a US\$ 15.9 millones en la actualización, debido a que el proyecto contempla únicamente actividades de exploración superficial. En menor medida, también se evidenciaron reducciones en Mara (US\$ -14.5 millones), Chaska (US\$ -8.2 millones), C.P.S. N° 1 (US\$ -6.9 millones), Chancho al Palo (US\$ -0.7 millones) y Romina 2 (US\$ -0.04 millones).

Por el contrario, 6 proyectos incrementaron su proyección de inversión, reflejando la intensificación de sus programas de exploración. Destacan: Tambomayo (US\$ +2.3 millones), seguido por Anka (US\$ +0.4 millones), Tina (US\$ +0.3 millones), Near Mine (US\$ +0.2 millones), Daylette (US\$ +0.2 millones) y La Estrella (US\$ +0.2 millones).

Tabla 02: Principales cambios registrados en los proyectos de la CPEM marzo 2025

| CAMBIOS REGISTRADOS | PROYECTO | CPEM MARZO 2025 | ACTUALIZACIÓN CPEM AGOSTO 2025 |
|---|----------------|---|---|
| Concluyeron actividades de exploración | El Carmen | Autorización de Exploración | El 27 de enero de 2025, Nexa Resources Perú S.A.A., presentó el Informe de Cierre Final de actividades de la Declaración de Impacto Ambiental (DIA) del proyecto de exploración minera "El Carmen", el mismo que fue aprobado mediante Resolución Directoral N° 167-2021-MINEM-DGAAM. |
| | Atalaya | Instrumento de Gestión Ambiental | IGA desaprobado mediante R.D. N° 073-2025-MINEM/DGAAM |
| Resultados desfavorables en tramitología | Pórfido | Instrumento de Gestión Ambiental | IGA desaprobado mediante R.D. N° 0256-2025/MINEM-DGAAM |
| | Pucamayo Sur | Instrumento de Gestión Ambiental | IGA desaprobado mediante R.D. N° 078-2025-MINEM/DGAAM |
| | Anka | Consulta preliminar | Autorización de Exploración |
| Etapas de avance | Asuman Fe | Consulta preliminar | Autorización de Exploración |
| | Azulccacca | Autorización de Exploración (Evaluación Inicio de Actividades de Exploración) | Autorización de Exploración (Inicio de Actividades de Exploración Autorizada) |
| | Azulmina | Autorización de Exploración (Evaluación Inicio de Actividades de Exploración) | Autorización de Exploración (Inicio de Actividades de Exploración Autorizada) |
| | Bordebamba | Autorización de Exploración (Evaluación Inicio de Actividades de Exploración) | Autorización de Exploración (Inicio de Actividades de Exploración Autorizada) |
| | C.P.S. N° 1 | Instrumento de Gestión Ambiental | Autorización de Exploración (Ejecutando Exploración) |
| | Chanco al Palo | Instrumento de Gestión Ambiental | Autorización de Exploración (Ejecutando Exploración) |
| | Daylette | Consulta preliminar | Autorización de Exploración (Ejecutando Exploración) |
| | El Padrino | Instrumento de Gestión Ambiental | Autorización de Exploración (Ejecutando Exploración) |
| | Huarangayoc | Consulta preliminar | Autorización de Exploración (Ejecutando Exploración) |
| | Huaro | Consulta preliminar | Autorización de Exploración (Ejecutando Exploración) |
| | La Estrella | Autorización de Exploración (Evaluación Inicio de Actividades de Exploración) | Autorización de Exploración (Inicio de Actividades de Exploración Autorizada) |
| | La Zanja | Autorización de Exploración (Evaluación Inicio de Actividades de Exploración) | Autorización de Exploración (Inicio de Actividades de Exploración Autorizada) |
| | Marcobre | Instrumento de Gestión Ambiental | Autorización de Exploración (Ejecutando Exploración) |
| | Quellopunta | Autorización de Exploración (Evaluación Inicio de Actividades de Exploración) | Autorización de Exploración (Ejecutando Exploración) |
| | Silvia | Autorización de Exploración (Evaluación Inicio de Actividades de Exploración) | Autorización de Exploración (Inicio de Actividades de Exploración Autorizada) |

| CAMBIOS REGISTRADOS | PROYECTO | CPEM MARZO 2025 | ACTUALIZACIÓN CPEM AGOSTO 2025 |
|-------------------------------|-----------------|---------------------|---------------------------------|
| Ajustes en monto de Inversión | Anka | US\$ 2.0 millones | US\$ 2.4 millones ² |
| | C.P.S. N° 1 | US\$ 10.7 millones | US\$ 3.8 millones ³ |
| | Chancho al Palo | US\$ 1.3 millones | US\$ 0.6 millones ⁴ |
| | Chaska | US\$ 11.2 millones | US\$ 3.0 millones |
| | Daylette | US\$ 1.3 millones | US\$ 1.4 millones ⁵ |
| | La Estrella | US\$ 1.7 millones | US\$ 1.8 millones ⁶ |
| | Mara | US\$ 16.5 millones | US\$ 2.0 millones ⁷ |
| | Marcobre | US\$ 285.9 millones | US\$ 15.9 millones ⁸ |
| | Near mine | US\$ 1.0 millón | US\$ 1.2 millones |
| | Romina 2 | US\$ 28.7 millones | US\$ 28.6 millones |
| | Tambomayo | US\$ 104.6 millones | US\$ 107.0 millones |
| | Tina | US\$ 2.5 millones | US\$ 2.8 millones |

Tabla 03: Cambios registrados en el monto de inversión

| ÍTEM | | CANTIDAD DE PROYECTOS ¹ | INVERSIÓN CPEM 2025 (US\$ M) | INVERSIÓN ACTUALIZACIÓN CPEM AGOSTO 2025 (US\$ M) | DIFERENCIA DE INVERSIÓN |
|---|--|------------------------------------|------------------------------|---|-------------------------|
| Proyectos que salen de cartera | Concluyeron actividades de exploración | 1 | 1.6 | - | -1.6 |
| | Resultados desfavorables en tramitología | 2 | 10.6 | - | -10.6 |
| Proyectos con ajuste de inversión | | 12 | 467.4 | 170.7 | -296.7 |
| Proyectos sin modificaciones de inversión | | 68 | 556.9 | 556.9 | 0 |
| TOTAL | | 80 | 1039.2 | 727.5 | -311.7 |

1/ No se consideran los proyectos salientes de Cartera en la sumatoria para la cantidad de proyectos.

² Monto de inversión presentado en la solicitud de Autorización de Inicio de Actividades de Exploración del proyecto Anka que contempla la ejecución de 20 plataformas con un cronograma de 20 meses.

³ Monto de inversión presentado en la solicitud de Autorización de Inicio de Actividades de Exploración del proyecto C.P.S. N° 1 que contempla la ejecución de 250 plataformas con un cronograma de 19 meses.

⁴ Monto de inversión presentado en la solicitud de Autorización de Inicio de Actividades de Exploración del proyecto Chancho al Palo que contempla la ejecución de 5 plataformas correspondiente a la fase II.

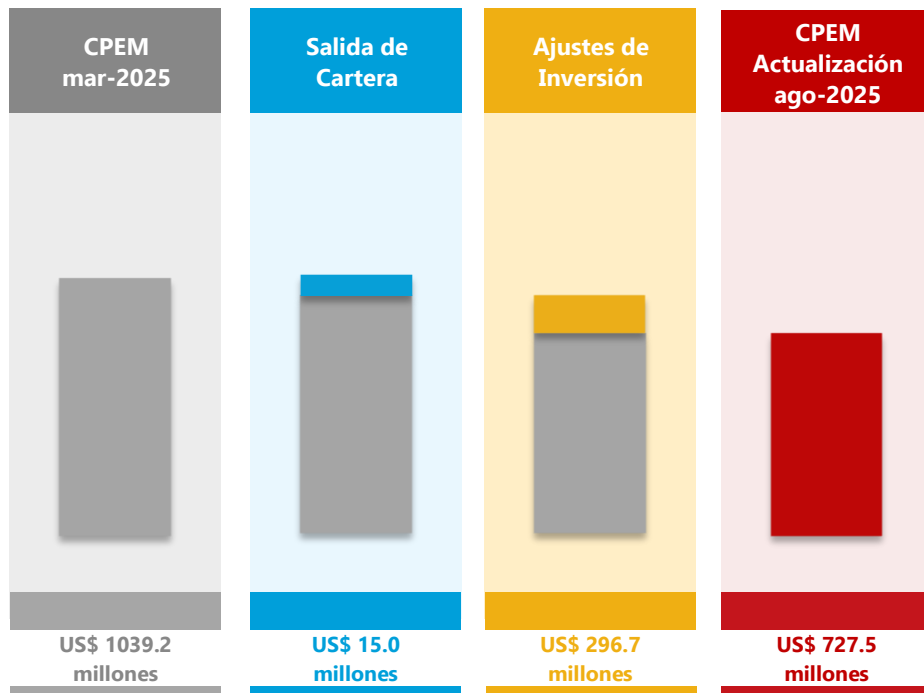
⁵ Monto de inversión presentado en la solicitud de Autorización de Inicio de Actividades de Exploración del proyecto Daylette que contempla la ejecución de 10 plataformas con un cronograma de 14 meses.

⁶ Monto de inversión presentado en la solicitud de Autorización de Inicio de Actividades de Exploración del proyecto La Estrella que contempla la ejecución de 15 plataformas con un cronograma de 14 meses.

⁷ Monto de inversión presentado en la solicitud de Autorización de Inicio de Actividades de Exploración del proyecto Mara que contempla la ejecución de 25 plataformas con un cronograma de 30 meses.

⁸ Monto de inversión presentado en la solicitud de Autorización de Inicio de Actividades de Exploración del proyecto Marcobre que contempla la ejecución de 78 plataformas con un cronograma de 157 meses.

Gráfico 02: Comparación entre la CPEM marzo 2025 y la CPEM Actualizada agosto 2025



III. POTENCIALES PROYECTOS PARA LA CARTERA DE EXPLORACIÓN MINERA 2026

En esta sección se presentan 32 potenciales proyectos de exploración minera que podrían incorporarse en la próxima edición de la Cartera de Proyectos de Exploración Minera (CPEM) 2026. Estos proyectos provienen de tres fuentes principales: i) aquellos que registraron solicitudes de aprobación de Instrumentos de Gestión Ambiental (IGA) con fecha posterior al periodo de cobertura de la CPEM edición marzo 2025; ii) los proyectos que inicialmente obtuvieron un resultado desfavorable en su evaluación ambiental, pero que tras la presentación de un recurso de reconsideración alcanzaron una resolución favorable; y iii) los proyectos que anteriormente mantenían sus actividades de exploración suspendidas y que, en la actualidad, han comunicado formalmente su reinicio. En conjunto, estas incorporaciones representan un horizonte de inversión adicional que será evaluado en detalle en la siguiente edición de la cartera.

Asimismo, estos proyectos cumplen con la metodología vigente establecida en la edición marzo 2025 de la Cartera, en lo referido a su clasificación en las categorías I (Declaración de Impacto Ambiental – DIA), II (Estudio de Impacto Ambiental semidetallado – EIAsd) y Ficha Técnica Ambiental – FTA, incluyendo en todos los casos sus posibles modificatorias. Del mismo modo, se considera el criterio de umbrales mínimos de inversión, que corresponde a un monto mayor o igual a US\$ 1 millón tanto para las categorías I y II, como para los proyectos presentados mediante FTA.

De los 32 potenciales proyectos de exploración identificados para la próxima edición de la CPEM 2026, que en conjunto contemplan una inversión de US\$ 185.7 millones, destacan por su nivel de inversión Michiquillay (US\$ 26.2 millones) en Cajamarca, Falchani (US\$ 15.0 millones) en Puno, Elida (US\$ 15.0 millones) en Áncash, Colquemayo (US\$ 13.5 millones) en Moquegua y Cañón Florida (US\$ 13.2 millones) en Amazonas, los cuales concentran las mayores proyecciones de capital destinado a actividades de exploración minera.

En cuanto a la etapa de avance, 17 proyectos se encuentran en la etapa de “Instrumento de Gestión Ambiental”, 1 proyecto en “Consulta Preliminar” y 14 proyectos en la etapa de “Autorización de Exploración”. Adicionalmente, es importante mencionar que, 9 proyectos ya se encuentran ejecutando actividades de exploración, lo que refleja un dinamismo creciente en la transición de iniciativas desde las fases iniciales de evaluación hacia la ejecución efectiva en campo.

Gráfico 03: Potenciales proyectos para la edición CPEM 2026



IV. FICHAS TÉCNICAS DE LOS PROYECTOS

Proyectos que obtuvieron los permisos y autorizaciones necesarios para el inicio de actividades de exploración, posteriores a la publicación de la CPEM marzo 2025.

| Página | Proyecto |
|--------|-----------------|
| 16 | Anka |
| 17 | Asuman Fe |
| 18 | Azulccacca |
| 19 | Azulmina |
| 20 | Bordebamba |
| 21 | C.P.S. N° 1 |
| 22 | Chancho al Palo |
| 23 | Daylette |
| 24 | El Padrino |
| 25 | Huarangayoc |
| 26 | Huaro |
| 27 | La Estrella |
| 28 | La Zanja |
| 29 | Marcobre |
| 30 | Quellopunta |
| 31 | Silvia |

Potenciales proyectos para la Cartera de Proyectos de Exploración Minera 2026

Instrumento de Gestión Ambiental


| Página | Proyecto |
|--------|-------------------|
| 33 | Chaupi |
| 34 | Cocha Este |
| 35 | Colquemayo |
| 36 | Daniela |
| 37 | Elida |
| 38 | Esperanza De Iray |
| 39 | Falchani |
| 40 | Lancones |
| 41 | Llicllao |
| 42 | Los Chapitos |
| 43 | Paka |
| 44 | Pucamayo Sur |
| 45 | Puma |
| 46 | Quellopunta |
| 47 | Racaycocha |
| 48 | Tres Cruces |
| 49 | Wayra |

Consulta Preliminar

| Página | Proyecto |
|---------------|-----------------|
| 50 | Pashpap |

Autorización de Exploración

| Página | Proyecto |
|---------------|-----------------|
| 51 | Antacollo |
| 52 | Bambi |
| 53 | Bonita |
| 54 | Cangallo |
| 55 | Cañón Florida |
| 56 | Curibaya |
| 57 | Huilacollo |
| 58 | La Llave |
| 59 | Las Goldas |
| 60 | Michiquillay |
| 61 | Puy Puy |
| 62 | Quimsachata |
| 63 | Río Bravo |
| 64 | Valiente |



**PROYECTOS QUE OBTUVIERON LOS
PERMISOS Y AUTORIZACIONES
NECESARIAS PARA EL INICIO DE
ACTIVIDADES DE EXPLORACIÓN,
POSTERIOR A LA PUBLICACIÓN DE LA
CPEM MARZO 2025**

Anka

| | | | |
|--|--------------------|-------------------------------|-------------------------------------|
| Titular Minero | Hudbay Perú S.A.C. | Accionista(s) | Canadá: Hudbay Minerals Inc. (100%) |
|  | | Departamento | Moquegua |
| | | Provincia(s) | Mariscal Nieto |
| | | Distrito(s) | Torata |
| El proyecto se encuentra ubicado en el distrito de Torata, provincia de Mariscal Nieto, departamento de Moquegua, dentro del terreno superficial perteneciente al Estado (terrenos eriazos). | | | |
| | | Tipo de exploración | Greenfield |
| | | Inversión del proyecto | US\$ 2.4 millones |
| | | Minerales a explorar | Cu |
| | | Mineral principal | Cobre |

Datos principales del proyecto

Objetivo: Realizar evaluaciones geológicas del yacimiento mineral, mediante la ejecución de 20 sondajes distribuidos en 20 plataformas de perforación. Éstas están orientadas a determinar la forma, el tonelaje y el contenido metálico (si hubiere) de las zonas mineralizadas en el proyecto; de manera tal que se pueda estimar los recursos minerales con valor económico para Hudbay. El metal que será evaluado en el proyecto de exploración minera Anka será cobre al 100%.

| | | | |
|---|------------|-------------------|----------|
| Instrumento de Gestión Ambiental | FTA | | |
| Fecha de solicitud IGA | 29/11/2024 | Cronograma | 20 meses |

Situación actual del proyecto

| | |
|---|---|
| Etapas de avance: <input type="checkbox"/> Instrumento de Gestión Ambiental <input type="checkbox"/> Consulta Preliminar <input checked="" type="checkbox"/> Autorización para el Inicio de Actividades de Exploración | El 08 de mayo de 2025, el titular minero comunicó el inicio de actividades de exploración para el 10 de mayo de 2025. |
| Instrumento de Gestión Ambiental: <input type="checkbox"/> En evaluación <input checked="" type="checkbox"/> Aprobado | Aprobado mediante R.D. N° 0348-2024/MINEM-DGAAM del 19 de diciembre de 2024. <ul style="list-style-type: none">Monto de inversión: US\$ 2 000 000N° de plataformas: 20Cronograma: 20 meses |
| Consulta Preliminar: <input type="checkbox"/> No aplica <input type="checkbox"/> No presentado <input type="checkbox"/> En evaluación <input checked="" type="checkbox"/> Concluido | La empresa solicitó a la Dirección General de Minería, la evaluación de la Consulta Preliminar para el inicio de las actividades del proyecto de exploración. Determinándose de forma preliminar, la no superposición a pueblo indígena mediante Informe N° 0034-2025-MINEM-DGM/DGES. |
| Autorización de Exploración: <input type="checkbox"/> No aplica <input type="checkbox"/> No presentado <input type="checkbox"/> Consulta Previa <input type="checkbox"/> En evaluación <input checked="" type="checkbox"/> Autorizado | Aprobado mediante C.A.A. N° 0006-2025-MINEM-DGM del 04 de marzo de 2025. <ul style="list-style-type: none">Monto de inversión: US\$ 2 426 400N° de plataformas: 20Cronograma: 20 meses |

Asuman Fe

Titular Minero

Total Genius Iron Mining S.A.C.

Accionista(s)

China: Total Genius Development Limited (100%)

Departamento

Arequipa

Provincia(s)

Caravelí

Distrito(s)

Ático

El centro poblado más cercano es Ático, situado a 28.22 Km en línea recta del área del Proyecto Asuman Fe. En el área efectiva del proyecto no se ha identificado la presencia de población.

Tipo de exploración

Greenfield

Inversión del proyecto

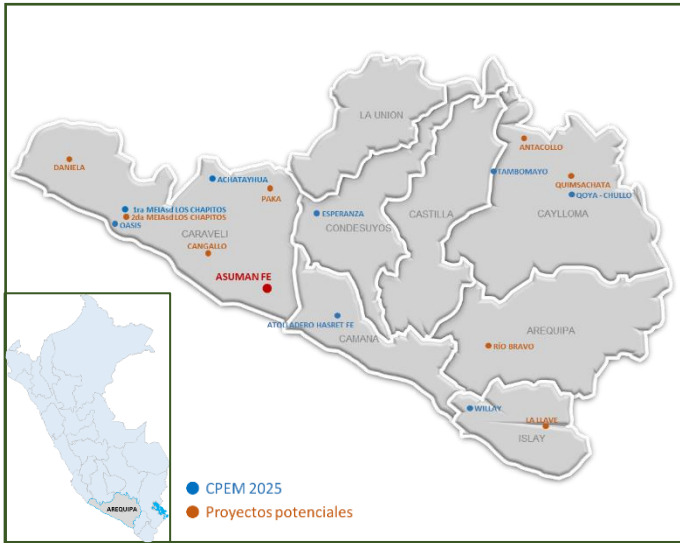
US\$ 2 millones

Minerales a explorar

Fe

Mineral principal

Hierro



Datos principales del proyecto

Objetivo: Realizar evaluaciones geológicas del yacimiento mineral, mediante la ejecución de 20 sondajes de perforación diamantina, ubicados en 20 plataformas, orientados a la determinación de la forma, el tonelaje y el contenido metálico de las zonas mineralizadas en el proyecto Asuman Fe, a fin de que se pueda estimar con certeza los recursos minerales con valor económico para TGIMSAC.

Instrumento de Gestión Ambiental

FTA

Fecha de solicitud IGA

08/07/2024

Cronograma

24 meses

Situación actual del proyecto

Etapas de avance:

- Instrumento de Gestión Ambiental
- Consulta Preliminar
- Autorización para el Inicio de Actividades de Exploración

El proyecto cuenta con todos los requisitos para el inicio de actividades de exploración.

Instrumento de Gestión Ambiental:

- En evaluación
- Aprobado

Aprobado mediante R.D. N° 0199-2024/MINEM-DGAAM del 22 de julio de 2024.

- o Monto de inversión: US\$ 2 000 000
- o N° de plataformas: 20
- o Cronograma: 24 meses

Consulta Preliminar:

- No aplica
- No presentado
- En evaluación
- Concluido

La empresa solicitó a la Dirección General de Minería, la evaluación de la Consulta Preliminar para el inicio de las actividades del proyecto de exploración. Determinándose de forma preliminar, la no superposición a pueblo indígena mediante Informe N° 0820-2024-MINEM-DGM/DGES.

Autorización de Exploración:

- No aplica
- No presentado
- Consulta Previa
- En evaluación
- Autorizado

Aprobado mediante C.A.A. N° 0012-2025-MINEM/DGM del 01 de abril de 2025.

- o Monto de inversión: US\$ 2 000 000
- o N° de plataformas: 20
- o Cronograma: 24 meses

Azulccacca

Titular Minero

Minera Las Bambas S.A.

Accionista(s)

China: MMG limited (62.5%)
China: CNIC Corporation Limited (22.5%)
China: Citic Metal Company Limited (15.0%)

Departamento

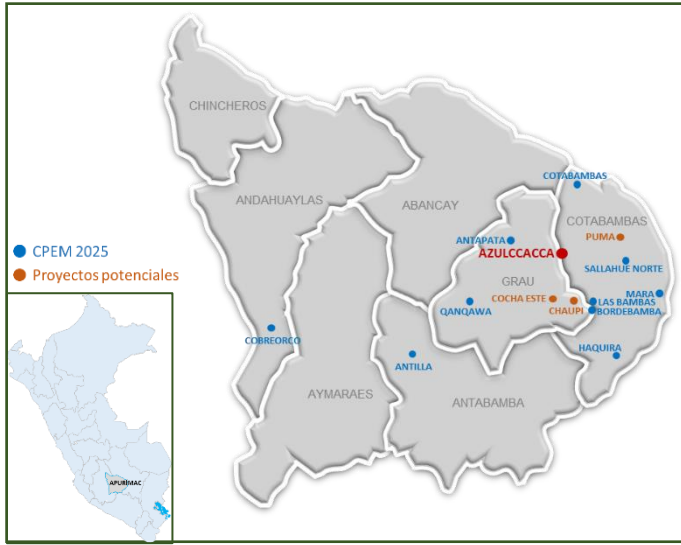
Apurímac

Provincia(s)

Grau y Cotabambas

Distrito(s)

Coyllurqui, Huayllati y Progreso



Geográficamente, el área del proyecto se ubica en los andes de la zona centro-sur, en la sierra sur del Perú, entre los 3800 a 4600 m s.n.m.

Tipo de exploración

Brownfield

Inversión del proyecto

US\$ 3.6 millones

Minerales a explorar

Cu, Mo

Mineral principal

Cobre

Datos principales del proyecto

Objetivo: Realizar actividades de exploración minera con la finalidad de confirmar la existencia de posibles recursos de cobre y molibdeno, mediante la habilitación de 40 plataformas de perforación, con sus respectivas pozas de sedimentación, depósitos de material orgánico, campamento, accesos, entre otros componentes.

Instrumento de Gestión Ambiental

DIA

Fecha de solicitud IGA

04/05/2023

Cronograma

24 meses

Situación actual del proyecto

Etapas de avance:

- Instrumento de Gestión Ambiental
- Consulta Preliminar
- Autorización para el Inicio de Actividades de Exploración

El proyecto cuenta con todos los requisitos para el inicio de actividades de exploración.

Instrumento de Gestión Ambiental:

- En evaluación
- Aprobado

Aprobado mediante R.D. N° 010-2024/MINEM-DGAAM del 18 de enero de 2024.

- o Monto de inversión: US\$ 3 560 000
- o N° de plataformas: 40
- o Cronograma: 24 meses

Consulta Preliminar:

- No aplica
- No presentado
- En evaluación
- Concluido

La empresa solicitó a la Dirección General de Minería, la evaluación de la Consulta Preliminar para el inicio de las actividades del proyecto de exploración. Determinándose de forma preliminar, la superposición a pueblo indígena mediante Informe N° 121-2024-MINEM-DGM/DGES.

Autorización de Exploración:

- No aplica
- No presentado
- Consulta Previa
- En evaluación
- Autorizado

Aprobado mediante R.D. N° 593-2025-MINEM/DGM del 13 de agosto de 2025.

- o Monto de inversión: US\$ 3 550 000
- o N° de plataformas: 38
- o Cronograma: 24 meses

Azulmina

Titular Minero

Nexa Resources Perú S.A.A.

Accionista(s)

Brasil: Hejoassu Administração S.A. (100%)

Departamento

Áncash

Provincia(s)

Bolognesi

Distrito(s)

Huallanca

Geográficamente, el proyecto se encuentra ubicado en el lado Este de la cadena Occidental de la Cordillera de los Andes del Perú, en el segmento centro-norte, establecido en un territorio con relieve abrupto con elevaciones entre los 4100 y 5100 m s.n.m.

Tipo de exploración

Greenfield

Inversión del proyecto

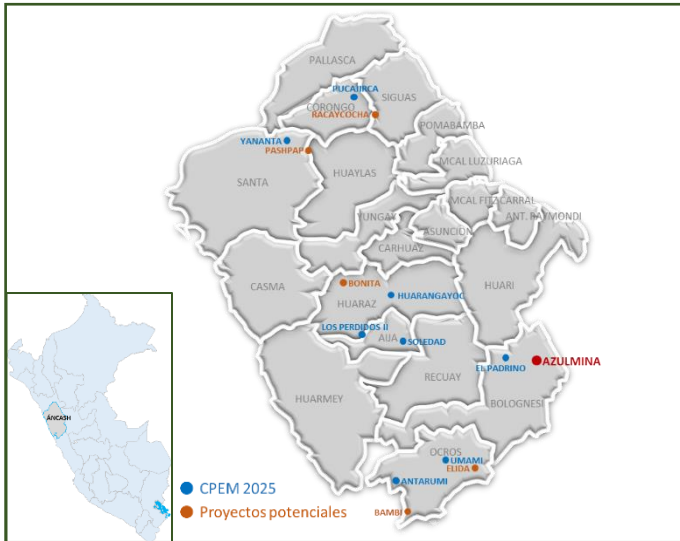
US\$ 6.9 millones

Minerales a explorar

Zn

Mineral principal

Zinc



Datos principales del proyecto

Objetivo: Obtener información geológica necesaria y suficiente que permita comprobar la existencia de mineralización económicamente aprovechable mediante la habilitación de 37 plataformas (reubicación de 04 plataformas), y otros componentes auxiliares.

Instrumento de Gestión Ambiental

1ra MDIA

Fecha de solicitud IGA

22/08/2022

Cronograma

46 meses

Situación actual del proyecto

Etapas de avance:

- Instrumento de Gestión Ambiental
- Consulta Preliminar
- Autorización para el Inicio de Actividades de Exploración

El proyecto cuenta con todos los requisitos para el inicio de actividades de exploración.

Instrumento de Gestión Ambiental:

- En evaluación
- Aprobado

Aprobado mediante R.D. N° 0335-2023/MINEM-DGAAM del 01 de diciembre de 2023.

- o Monto de inversión: US\$ 6 900 000
- o N° de plataformas: 37
- o Cronograma: 46 meses

Consulta Preliminar:

- No aplica
- No presentado
- En evaluación
- Concluido

La empresa solicitó a la Dirección General de Minería, la evaluación de la Consulta Preliminar para el inicio de las actividades del proyecto de exploración. Determinándose de forma preliminar, la superposición a pueblo indígena mediante Informe N° 067-2024-MINEM-DGM/DGES.

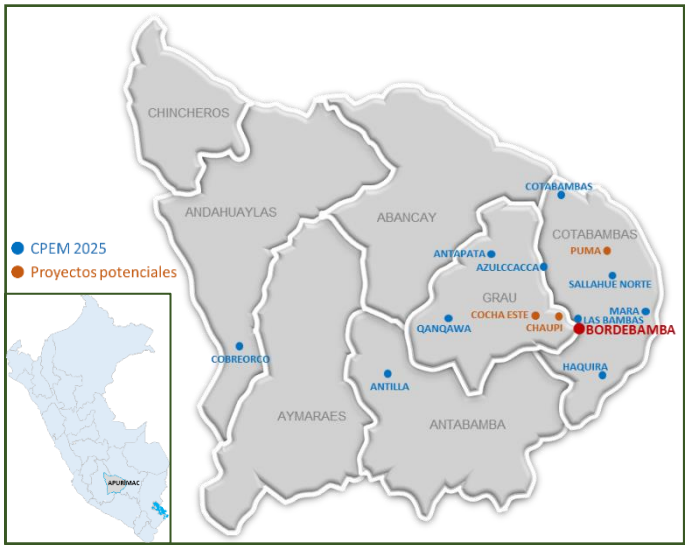
Autorización de Exploración:

- No aplica
- No presentado
- Consulta Previa
- En evaluación
- Autorizado

Aprobado mediante R.D. N° 0458 -2025-MINEM/DGM del 09 de junio de 2025.

- o Monto de inversión: US\$ 6 900 000
- o N° de plataformas: 37
- o Cronograma: 46 meses

Bordebamba

| | | | |
|--|------------------------|----------------------|---|
| Titular Minero | Minera Las Bambas S.A. | Accionista(s) | China: MMG limited (62.5%) China: CNIC Corporation Limited (22.5%) China: Citic Metal Company Limited (15.0%) |
|  | | Departamento | Apurímac |
| | | Provincia(s) | Cotabambas y Grau |
| | | Distrito(s) | Challhuahuacho y Progreso |
| Geográficamente, el área del proyecto se ubica en los andes de la zona centro-sur, en la sierra sur del Perú, entre los 4000 a 4700 m s.n.m. | | | |
| Tipo de exploración | Brownfield | | |
| Inversión del proyecto | US\$ 3.6 millones | | |
| Minerales a explorar | Cu, Mo | | |
| Mineral principal | Cobre | | |

Datos principales del proyecto

Objetivo: Realizar actividades de exploración minera para fines de confirmar la existencia de posibles reservas de cobre y molibdeno, mediante la habilitación de 40 plataformas de perforación, de las cuales en 38 plataformas contarán con 01 sondaje cada una (37 diamantina y 01 aire reverso) y 02 plataformas con 02 sondajes cada una (01 por aire reverso y 01 diamantina); estas perforaciones se implementarán con sus respectivas pozas de sedimentación, y el proyecto además contará con campamento, depósitos de material orgánico (DMO), depósito de material excedente (DME), pozas matriz de sedimentación y accesos.

| | | | |
|---|------------|-------------------|----------|
| Instrumento de Gestión Ambiental | DIA | | |
| Fecha de solicitud IGA | 12/08/2023 | Cronograma | 24 meses |

Situación actual del proyecto

| | |
|---|---|
| Etapas de avance: <input type="checkbox"/> Instrumento de Gestión Ambiental <input type="checkbox"/> Consulta Preliminar <input checked="" type="checkbox"/> Autorización para el Inicio de Actividades de Exploración | El proyecto cuenta con todos los requisitos para el inicio de actividades de exploración. |
| Instrumento de Gestión Ambiental: <input type="checkbox"/> En evaluación <input checked="" type="checkbox"/> Aprobado | Aprobado mediante R.D. N° 043-2024/MINEM-DGAAM del 14 de febrero de 2024. <ul style="list-style-type: none"> o Monto de inversión: US\$ 3 553 000 o N° de plataformas: 40 o Cronograma: 24 meses |
| Consulta Preliminar: <input type="checkbox"/> No aplica <input type="checkbox"/> No presentado <input type="checkbox"/> En evaluación <input checked="" type="checkbox"/> Concluido | La empresa solicitó a la Dirección General de Minería, la evaluación de la Consulta Preliminar para el inicio de las actividades del proyecto de exploración. Determinándose de forma preliminar, la superposición a pueblo indígena mediante Informe N° 311-2024-MINEM-DGM/DGES. |
| Autorización de Exploración: <input type="checkbox"/> No aplica <input type="checkbox"/> No presentado <input type="checkbox"/> Consulta Previa <input type="checkbox"/> En evaluación <input checked="" type="checkbox"/> Autorizado | Aprobado mediante R.D. N° 505-2025-MINEM/DGM del 02 de julio de 2025. <ul style="list-style-type: none"> o Monto de inversión: US\$ 3 550 000 o N° de plataformas: 40 o Cronograma: 24 meses |

C.P.S. N° 1

| | | | |
|-----------------------------|-----------------------------|--|---------------------------------------|
| Titular Minero | Shougang Hierro Perú S.A.A. | Accionista(s) | China: Shougang Group Co., Ltd (100%) |
| | | Departamento | Ica |
| | | Provincia(s) | Nasca |
| | | Distrito(s) | San Juan de Marcona |
| | | El proyecto se ubica a 530 km al sur de la ciudad de Lima, a un altitud que varía entre los 0 a 850 m s.n.m. | |
| Tipo de exploración | Brownfield | Inversión del proyecto | US\$ 3.8 millones |
| Minerales a explorar | Fe | Mineral principal | Hierro |

Datos principales del proyecto

Objetivo: Verificar la existencia de recursos minerales y reservas geológicas asociadas a la presencia de cuerpos mineralizados de hierro, mediante la ejecución de 662 sondajes de perforación diamantina, distribuidos en 662 plataformas de perforación diamantina en superficie.

| | | | |
|---|------------|-------------------|----------|
| Instrumento de Gestión Ambiental | ElAsd | | |
| Fecha de solicitud IGA | 29/12/2023 | Cronograma | 60 meses |

Situación actual del proyecto

| | |
|---|---|
| Etapas de avance: <input type="checkbox"/> Instrumento de Gestión Ambiental <input type="checkbox"/> Consulta Preliminar <input checked="" type="checkbox"/> Autorización para el Inicio de Actividades de Exploración | El 05 de mayo de 2025, el titular minero comunicó el inicio de actividades de exploración para ese mismo día. |
| Instrumento de Gestión Ambiental: <input type="checkbox"/> En evaluación <input checked="" type="checkbox"/> Aprobado | Aprobado mediante R.D. N° 298-2024-MINEM/DGAAM del 08 de noviembre de 2024. <ul style="list-style-type: none"> Monto de inversión: US\$ 11 290 000 N° de plataformas: 647 Cronograma: 60 meses |
| Consulta Preliminar: <input type="checkbox"/> No aplica <input type="checkbox"/> No presentado <input type="checkbox"/> En evaluación <input checked="" type="checkbox"/> Concluido | La empresa solicitó a la Dirección General de Minería, la evaluación de la Consulta Preliminar para el inicio de las actividades del proyecto de exploración. Determinándose de forma preliminar, la no superposición a pueblo indígena mediante Informe N° 0256-2025-MINEM-DGM/DGES. |
| Autorización de Exploración: <input type="checkbox"/> No aplica <input type="checkbox"/> No presentado <input type="checkbox"/> Consulta Previa <input type="checkbox"/> En evaluación <input checked="" type="checkbox"/> Autorizado | Aprobado mediante C.A.A. N° 0013-2025-MINEM/DGM del 28 de abril de 2025. <ul style="list-style-type: none"> Monto de inversión: US\$ 3 750 000 N° de plataformas: 250 Cronograma: 19 meses |

Chancho al Palo

Titular Minero

Westminster Perú S.A.C.

Accionista(s)

Canadá: Solis Minerals Ltd. (100%)

Departamento

Moquegua

Provincia(s)

Ilo

Distrito(s)

Pacocha y El Algarrobal

El proyecto se encuentra ubicado a una altitud de 1301 m s.n.m.

Tipo de exploración

Greenfield

Inversión del proyecto

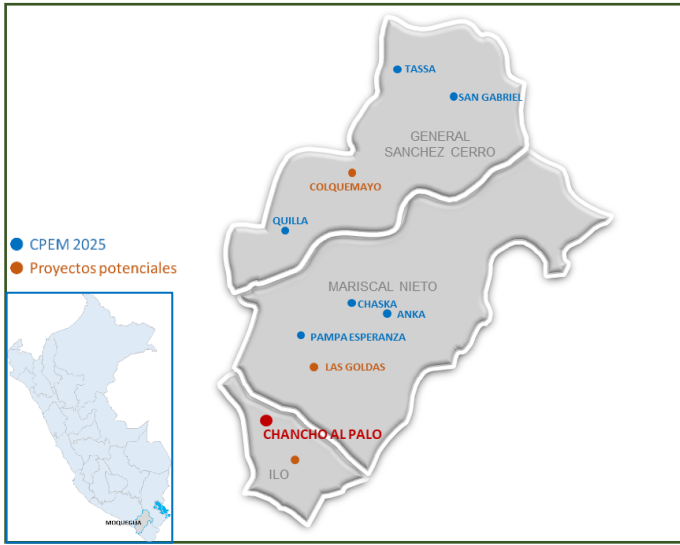
US\$ 0.6 millones

Minerales a explorar

Cu

Mineral principal

Cobre



Datos principales del proyecto

Objetivo: Evaluar anomalías geofísicas con 29 sondajes para explorar pórfido de cobre (Cu).

Instrumento de Gestión Ambiental

FTA

Fecha de solicitud IGA

27/01/2025

Cronograma

21 meses

Situación actual del proyecto

Etapa de avance:

- Instrumento de Gestión Ambiental
- Consulta Preliminar
- Autorización para el Inicio de Actividades de Exploración

El 13 de junio de 2025, el titular minero comunicó que el proyecto inició actividades de exploración el 06 de junio de 2025.

Instrumento de Gestión Ambiental:

- En evaluación
- Aprobado

Aprobado mediante R.D. N° 037-2025-MINEM/DGAAM del 12 de febrero de 2025.

- o Monto de inversión: US\$ 1 313 678
- o N° de plataformas: 20
- o Cronograma: 21 meses

Consulta Preliminar:

- No aplica
- No presentado
- En evaluación
- Concluido

La empresa solicitó a la Dirección General de Minería, la evaluación de la Consulta Preliminar para el inicio de las actividades del proyecto de exploración. Determinándose de forma preliminar, la no superposición a pueblo indígena mediante Informe N° 00269-2025-MINEM-DGM/DGES.

Autorización de Exploración:

- No aplica
- No presentado
- Consulta Previa
- En evaluación
- Autorizado

Aprobado mediante C.A.A. N° 0016-2025-MINEM/DGM del 02 de junio de 2025.

- o Monto de inversión: US\$ 628 129
- o N° de plataformas: 5
- o Cronograma: 21 meses

Daylette

Titular Minero

Minera Anaconda Perú S.A.

Accionista(s)

Reino Unido: Antofagasta Investment Company Limited (90.11%)
Otros accionistas (9.89%)

Departamento

Junín

Provincia(s)

Yauli

Distrito(s)

Marcapomacocha

Tipo de exploración

Greenfield

Inversión del proyecto

US\$ 1.4 millones

Minerales a explorar

Cu

Mineral principal

Cobre



El proyecto se encuentra ubicado dentro del terreno superficial perteneciente a la Asociación de Ex - trabajadores y Trabajadores de la Unidad Productora Corpacancha, Santa Ana, Cuyo, Conocancha y Huachipa y/o Upccohsa, administrado judicialmente por la Sociedad Agrícola de Interés Social (SAIS) Pachacútec.

Datos principales del proyecto

Objetivo: Realizar evaluaciones geológicas del yacimiento mineral, mediante la ejecución de 10 sondajes distribuidos en 10 plataformas de perforación. Éstas están orientadas a determinar la forma, el tonelaje y el contenido metálico de las zonas mineralizadas en el Proyecto. El metal que será evaluado en el proyecto será cobre al 100%.

Instrumento de Gestión Ambiental

FTA

Fecha de solicitud IGA

17/01/2025

Cronograma

14 meses

Situación actual del proyecto

Etapas de avance:

- Instrumento de Gestión Ambiental
- Consulta Preliminar
- Autorización para el Inicio de Actividades de Exploración

El 03 de junio de 2025, el titular minero comunicó el inicio de actividades de exploración para el 07 de junio de 2025.

Instrumento de Gestión Ambiental:

- En evaluación
- Aprobado

Aprobado mediante R.D. N° 0026-2025/MINEM-DGAAM del 04 de febrero de 2025.

- o Monto de inversión: US\$ 1 250 000
- o N° de plataformas: 10
- o Cronograma: 14 meses

Consulta Preliminar:

- No aplica
- No presentado
- En evaluación
- Concluido

La empresa solicitó a la Dirección General de Minería, la evaluación de la Consulta Preliminar para el inicio de las actividades del proyecto de exploración. Determinándose de forma preliminar, la no superposición a pueblo indígena mediante Informe N° 0152-2025-MINEM-DGM/DGES.

Autorización de Exploración:

- No aplica
- No presentado
- Consulta Previa
- En evaluación
- Autorizado

Aprobado mediante C.A.A. N° 0007-2025-MINEM/DGM del 07 de marzo de 2025.

- o Monto de inversión: US\$ 1 420 000
- o N° de plataformas: 10
- o Cronograma: 14 meses

El Padrino

Titular Minero

Nexa Resources Perú S.A.A.

Accionista(s)

Brasil: Hejoassu Administração S.A. (100%)

Departamento

Áncash

Provincia(s)

Bolognesi

Distrito(s)

Aquia

El proyecto se ubica principalmente en el flanco occidental de la Cordillera de los Andes en el sector de la sierra formada básicamente por una franja de cerros, montañas y nevados cubiertos de depósitos morrénicos, a una altitud promedio que varía entre los 4000 a 4800 m s.n.m.

Tipo de exploración

Greenfield

Inversión del proyecto

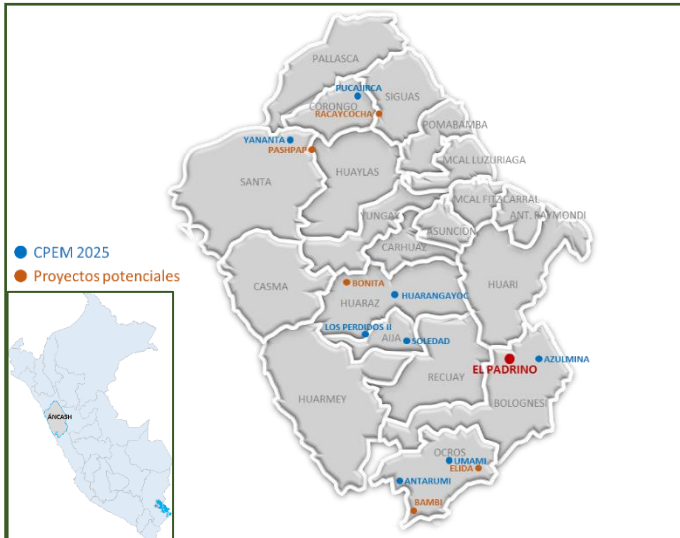
US\$ 7.8 millones

Minerales a explorar

Zn

Mineral principal

Zinc



Datos principales del proyecto

Objetivo: Continuar con las investigaciones geológicas e hidrogeológicas y determinar las dimensiones, posición, características mineralógicas, reservas y valores de los yacimientos, para lo cual se propone la reubicación de 17 plataformas, ampliar el área de las plataformas de 144 m² a 225 m², incrementar 106 sondajes, implementar 60 piezómetros y la modificación del cronograma para la ejecución de componentes aprobados.

Instrumento de Gestión Ambiental

4ta MEIASd

Fecha de solicitud IGA

05/04/2023

Cronograma

61 meses

Situación actual del proyecto

Etapas de avance:

- Instrumento de Gestión Ambiental
- Consulta Preliminar
- Autorización para el Inicio de Actividades de Exploración

El 14 de mayo de 2025, el titular minero comunicó el inicio de actividades de exploración para ese mismo día.

Instrumento de Gestión Ambiental:

- En evaluación
- Aprobado

Aprobado mediante R.D. N° 071-2025-MINEM/DGAAM del 10 de marzo de 2025.

- o Monto de inversión: US\$ 7 764 470
- o N° de plataformas: 68
- o Cronograma: 61 meses

Consulta Preliminar:

- No aplica
- No presentado
- En evaluación
- Concluido

La empresa solicitó a la Dirección General de Minería, la evaluación de la Consulta Preliminar para el inicio de las actividades del proyecto de exploración. Determinándose de forma preliminar, la superposición a pueblo indígena mediante Informe N° 0469-2025-MINEM-DGM/DGES.

Autorización de Exploración:

- No aplica
- No presentado
- Consulta Previa
- En evaluación
- Autorizado

No requiere autorización de exploración minera por tratarse de la modificación de un proyecto de exploración vigente, de acuerdo al Art. 75 inciso 6 y 7 del D.S. N° 037-2017-EM.

Huarangayoc

Titular Minero

Nexa Resources Perú S.A.A.

Accionista(s)

Brasil: Hejoassu Administração S.A. (100%)

Departamento

Áncash

Provincia(s)

Huaraz

Distrito(s)

Pira

Geográficamente, el área del proyecto se encuentra en la sierra norte del Perú, en el sector occidental de la Cordillera Central de los Andes, entre los 4400 y 4700 m s.n.m.

Tipo de exploración

Greenfield

Inversión del proyecto

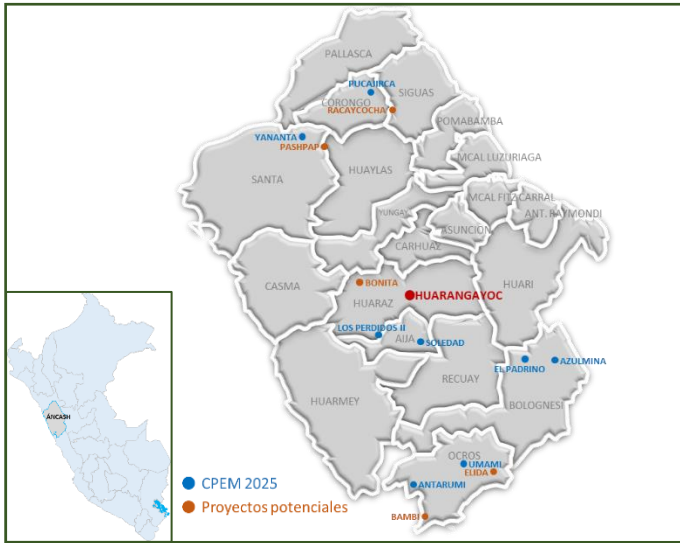
US\$ 4.4 millones

Minerales a explorar

Cu, Zn

Mineral principal

Cobre



Datos principales del proyecto

Objetivo: Verificar la existencia de cuerpos mineralizados en la zona, delimitarlos y posteriormente cuantificarlos, mediante la ejecución de 33 sondajes de perforación diamantina en 25 plataformas de perforación, así como la instalación de pozas de sedimentación lodos, entre otros componentes auxiliares.

Instrumento de Gestión Ambiental

DIA

Fecha de solicitud IGA

13/01/2023

Cronograma

44 meses

Situación actual del proyecto

Etapas de avance:

- Instrumento de Gestión Ambiental
- Consulta Preliminar
- Autorización para el Inicio de Actividades de Exploración

El 21 de julio de 2025, el titular minero comunicó el inicio de actividades de exploración para el 25 de julio de 2025.

Instrumento de Gestión Ambiental:

- En evaluación
- Aprobado

Aprobado mediante R.D. N° 069-2024/MINEM-DGAAM del 29 de febrero de 2024.

- o Monto de inversión: US\$ 4 370 000
- o N° de plataformas: 25
- o Cronograma: 44 meses

Consulta Preliminar:

- No aplica
- No presentado
- En evaluación
- Concluido

La empresa solicitó a la Dirección General de Minería, la evaluación de la Consulta Preliminar para el inicio de las actividades del proyecto de exploración. Determinándose de forma preliminar, la no superposición a pueblo indígena mediante Informe N° 0302-2024-MINEM-DGM/DGES.

Autorización de Exploración:

- No aplica
- No presentado
- Consulta Previa
- En evaluación
- Autorizado

Aprobado mediante C.A.A. N° 0017-2025-MINEM/DGM del 04 de julio de 2025.

- o Monto de inversión: US\$ 4 370 000
- o N° de plataformas: 13
- o Cronograma: 44 meses

La Estrella

| | | | |
|-----------------------------|-----------------------------|---|--|
| Titular Minero | Cappex Exploraciones S.A.C. | Accionista(s) | Canadá: Cappex Mineral Ventures Inc. (99.1%) Otros accionistas (0.9%) |
| | | Departamento | Huancavelica |
| | | Provincia(s) | Acobamba |
| | | Distrito(s) | Paucará |
| | | El proyecto se encuentra ubicado en el distrito de Paucará, provincia de Acobamba, departamento de Huancavelica, dentro del terreno superficial perteneciente a la Comunidad Campesina Los Andes. | |
| Tipo de exploración | Greenfield | Inversión del proyecto | US\$ 1.8 millones |
| Minerales a explorar | Au, Ag | Mineral principal | Oro |

Datos principales del proyecto

Objetivo: Realizar evaluaciones geológicas del yacimiento mineral, mediante la ejecución de 15 sondajes distribuidos en 15 plataformas de perforación diamantina. Éstas están orientadas a determinar la forma, el tonelaje y el contenido metálico de las zonas mineralizadas en el Proyecto.

| | | |
|---|------------|-------------------|
| Instrumento de Gestión Ambiental | FTA | |
| Fecha de solicitud IGA | 08/03/2024 | Cronograma |
| | | 14 meses |

Situación actual del proyecto

| | |
|---|--|
| Etapa de avance: <input type="checkbox"/> Instrumento de Gestión Ambiental <input type="checkbox"/> Consulta Preliminar <input checked="" type="checkbox"/> Autorización para el Inicio de Actividades de Exploración | El proyecto cuenta con todos los requisitos para el inicio de actividades de exploración. |
| Instrumento de Gestión Ambiental: <input type="checkbox"/> En evaluación <input checked="" type="checkbox"/> Aprobado | Aprobado mediante R.D. N° 0094-2024/MINEM-DGAAM del 26 de marzo de 2024. <ul style="list-style-type: none"> Monto de inversión: US\$ 1 837 600 N° de plataformas: 15 Cronograma: 14 meses |
| Consulta Preliminar: <input type="checkbox"/> No aplica <input type="checkbox"/> No presentado <input type="checkbox"/> En evaluación <input checked="" type="checkbox"/> Concluido | La empresa solicitó a la Dirección General de Minería, la evaluación de la Consulta Preliminar para el inicio de las actividades del proyecto de exploración. Determinándose de forma preliminar, la superposición a pueblo indígena mediante Informe N° 0353-2024-MINEM-DGM/DGES. |
| Autorización de Exploración: <input type="checkbox"/> No aplica <input type="checkbox"/> No presentado <input type="checkbox"/> Consulta Previa <input type="checkbox"/> En evaluación <input checked="" type="checkbox"/> Autorizado | Aprobado mediante R.D. N° 209-2025-MINEM/DGM del 25 de marzo de 2025. <ul style="list-style-type: none"> Monto de inversión: US\$ 1 837 600 N° de plataformas: 15 Cronograma: 14 meses |

La Zanja

Titular Minero

Minera La Zanja S.R.L.

Accionista(s)

Perú: Compañía de Minas Buenaventura S.A.A. (100%)

Departamento

Cajamarca

Provincia(s)

San Miguel y Santa Cruz

Distrito(s)

Tongod, Pulán y Catache

Geográficamente el proyecto de exploración La Zanja se ubica en la vertiente occidental de la Cordillera de los Andes, perteneciendo a la Cuenca del río Chancay – Lambayeque, a una altitud que varía entre los 2800 y 3811 m s.n.m.

Tipo de exploración

Brownfield

Inversión del proyecto

US\$ 10.0 millones

Minerales a explorar

Au

Mineral principal

Oro



Datos principales del proyecto

Objetivo: Definir y conocer la continuidad de la mineralización del proyecto, mediante la habilitación de 573 plataformas de exploración con 1446 sondajes, 1146 pozas de sedimentación, con 3191 m lineales de rampas de exploración, y con 90.84 Km de accesos nuevos, entre otras instalaciones auxiliares.

Instrumento de Gestión Ambiental

10ma MEIAsd

Fecha de solicitud IGA

19/07/2021

Cronograma

216 meses

Situación actual del proyecto

Etapas de avance:

- Instrumento de Gestión Ambiental
- Consulta Preliminar
- Autorización para el Inicio de Actividades de Exploración

El proyecto cuenta con todos los requisitos para el inicio de actividades de exploración.

Instrumento de Gestión Ambiental:

- En evaluación
- Aprobado

Aprobado mediante R.D. N° 263-2023/MINEM-DGAAM del 18 de octubre de 2023.

- o Monto de inversión: US\$ 112 801 759
- o N° de plataformas: 573
- o Cronograma: 216 meses

Consulta Preliminar:

- No aplica
- No presentado
- En evaluación
- Concluido

La empresa solicitó a la Dirección General de Minería, la evaluación de la Consulta Preliminar para el inicio de las actividades del proyecto de exploración. Determinándose de forma preliminar, la superposición a pueblo indígena mediante Informe N° 1102-2023-MINEM-DGM/DGES.

Autorización de Exploración:

- No aplica
- No presentado
- Consulta Previa
- En evaluación
- Autorizado

Aprobado mediante R.D. N° 0159-2025-MINEM/DGM del 04 de marzo de 2025.

- o Monto de inversión: US\$ 9 993 150
- o N° de plataformas: 97
- o Cronograma: 216 meses

Marcobre

Titular Minero

Marcobre S.A.C.

Accionista(s)

Perú: Grupo Brea (60%)
Chile: Empresas COPEC (40%)

Departamento

Ica / Arequipa

Provincia(s)

Nasca / Caravelí

Distrito(s)

Marcona / Lomas y Bella Unión

Se encuentra ubicado principalmente en la Región Ica, provincia de Nasca y distrito de Marcona; y en menor proporción, en la Región Arequipa, provincia de Caravelí, en los distritos de Lomas y Bella Unión. El acceso al proyecto se puede realizar por vía terrestre o vía aérea.

Tipo de exploración

Brownfield

Inversión del proyecto

US\$ 15.9 millones

Minerales a explorar

Cu

Mineral principal

Cobre



Datos principales del proyecto

Objetivo: La 8va MEIAsd tiene entre sus objetivos: a) realizar la exploración minera de nuevas zonas mediante la profundización de dos (02) rampas de exploración subterránea, b) Habilitación de instalaciones auxiliares y y adición de un polvorín de explosivos y c) Exploración superficial mediante plataformas de perforación (reubicación de plataformas de exploración y sus accesos, ampliando el área efectiva).

Instrumento de Gestión Ambiental

8va MEIAsd

Fecha de solicitud IGA

25/07/2024

Cronograma

157 meses

Situación actual del proyecto

Etapas de avance:

- Instrumento de Gestión Ambiental
- Consulta Preliminar
- Autorización para el Inicio de Actividades de Exploración

El 02 de julio de 2025, el titular minero comunicó que el proyecto inició actividades de exploración el 27 de junio de 2025.

Instrumento de Gestión Ambiental:

- En evaluación
- Aprobado

Aprobado mediante R.D. N° 050-2025-MINEM/DGAAM del 21 de febrero de 2025.

- o Monto de inversión: US\$ 285 922 728
- o N° de plataformas: 90
- o Cronograma: 157 meses

Consulta Preliminar:

- No aplica
- No presentado
- En evaluación
- Concluido

La empresa solicitó a la Dirección General de Minería, la evaluación de la Consulta Preliminar para el inicio de las actividades del proyecto de exploración. Determinándose de forma preliminar, la no superposición a pueblo indígena mediante Informe N° 0252-2025-MINEM-DGM/DGES.

Autorización de Exploración:

- No aplica
- No presentado
- Consulta Previa
- En evaluación
- Autorizado

Aprobado mediante C.A.A. N° 0014-2025-MINEM/DGM del 05 de mayo de 2025.

- o Monto de inversión: US\$ 15 927 194
- o N° de plataformas: 78
- o Cronograma: 157 meses

Quellopunta

Titular Minero

Teck Perú S.A.

Accionista(s)

Canadá: Teck Resources Limited (100%)

Departamento

Huancavelica

Provincia(s)

Huaytará

Distrito(s)

Pilpichaca

Geográficamente, el proyecto se encuentra ubicado en la zona sur del departamento de Huancavelica, aproximadamente entre los 4260 y 4760 m s.n.m.

Tipo de exploración

Greenfield

Inversión del proyecto

US\$ 4.9 millones

Minerales a explorar

Cu

Mineral principal

Cobre



Datos principales del proyecto

Objetivo: Ejecutar evaluaciones geológicas, mediante la ejecución de 32 sondajes, distribuidos en 28 plataformas de perforación diamantina orientadas a la determinación de la forma, el tonelaje y el contenido metálico de las zonas mineralizadas en el Proyecto.

Instrumento de Gestión Ambiental

DIA

Fecha de solicitud IGA

30/01/2024

Cronograma

30 meses

Situación actual del proyecto

Etapas de avance:

- Instrumento de Gestión Ambiental
- Consulta Preliminar
- Autorización para el Inicio de Actividades de Exploración

El 07 de marzo de 2025, el titular minero comunicó el inicio de actividades de exploración para el 15 de marzo de 2025.

Instrumento de Gestión Ambiental:

- En evaluación
- Aprobado

Aprobado mediante R.D. N° 201-2024/MINEM-DGAAM del 25 de julio de 2024.

- o Monto de inversión: US\$ 4 860 800
- o N° de plataformas: 28
- o Cronograma: 30 meses

Consulta Preliminar:

- No aplica
- No presentado
- En evaluación
- Concluido

La empresa solicitó a la Dirección General de Minería, la evaluación de la Consulta Preliminar para el inicio de las actividades del proyecto de exploración. Determinándose de forma preliminar, la superposición a pueblo indígena mediante Informe N° 818-2024-MINEM-DGM/DGES.

Autorización de Exploración:

- No aplica
- No presentado
- Consulta Previa
- En evaluación
- Autorizado

Aprobado mediante R.D. N° 0142-2025-MINEM/DGM del 03 de marzo de 2025.

- o Monto de inversión: US\$ 4 860 800
- o N° de plataformas: 28
- o Cronograma: 30 meses

Silvia

| | | | |
|-----------------------------|--------------------|--|---|
| Titular Minero | Darwin Perú S.A.C. | Accionista(s) | Perú: Compañía de Minas Buenaventura S.A.A. (19.3%) Reino Unido: Sentient Group Ltd. (18.8%) Brasil: Hejoassu Administração S.A. (18.2%) Otros accionistas (43.7%) |
| | | Departamento | Huánuco |
| | | Provincia(s) | Lauricocha |
| | | Distrito(s) | Jesús y San Miguel de Cauri |
| | | Geográficamente, el proyecto se encuentra en los Andes centrales del Perú, ubicado en la zona suroeste del departamento de Huánuco, aproximadamente entre los 4100 y los 4800 m s.n.m. | |
| Tipo de exploración | Greenfield | Inversión del proyecto | US\$ 4.0 millones |
| Minerales a explorar | Au, Cu | Mineral principal | Cobre |

Datos principales del proyecto

Objetivo: Determinar la forma, el tonelaje y el contenido metálico de las zonas mineralizadas, mediante la habilitación de 40 plataformas de perforación superficiales con la ejecución de 57 sondajes diamantinos de profundidad media de 333 m, haciendo un total de 18 950 m aproximadamente, 02 pozas de lodos por cada plataforma, habilitación de 9.67 km de accesos, entre otros componentes auxiliares.

| | | | |
|---|------------|-------------------|----------|
| Instrumento de Gestión Ambiental | DIA | | |
| Fecha de solicitud IGA | 05/10/2022 | Cronograma | 24 meses |

Situación actual del proyecto

| | |
|---|--|
| Etapa de avance: <input type="checkbox"/> Instrumento de Gestión Ambiental <input type="checkbox"/> Consulta Preliminar <input checked="" type="checkbox"/> Autorización para el Inicio de Actividades de Exploración | El proyecto cuenta con todos los requisitos para el inicio de actividades de exploración. |
| Instrumento de Gestión Ambiental: <input type="checkbox"/> En evaluación <input checked="" type="checkbox"/> Aprobado | Aprobado mediante R.D. N° 181-2023/MINEM-DGAAM del 25 de agosto de 2023. <ul style="list-style-type: none"> o Monto de inversión: US\$ 4 986 000 o N° de plataformas: 40 o Cronograma: 24 meses |
| Consulta Preliminar: <input type="checkbox"/> No aplica <input type="checkbox"/> No presentado <input type="checkbox"/> En evaluación <input checked="" type="checkbox"/> Concluido | La empresa solicitó a la Dirección General de Minería, la evaluación de la Consulta Preliminar para el inicio de las actividades del proyecto de exploración. Determinándose de forma preliminar, la superposición a pueblo indígena mediante Informe N° 1093-2023-MINEM-DGM/DGES. |
| Autorización de Exploración: <input type="checkbox"/> No aplica <input type="checkbox"/> No presentado <input type="checkbox"/> Consulta Previa <input type="checkbox"/> En evaluación <input checked="" type="checkbox"/> Autorizado | Aprobado mediante R.D. N° 589-2025-MINEM/DGM del 12 de agosto de 2025. <ul style="list-style-type: none"> o Monto de inversión: US\$ 4 001 200 o N° de plataformas: 32 o Cronograma: 20 meses |



**POTENCIALES PROYECTOS PARA LA
CARTERA DE
PROYECTOS DE EXPLORACIÓN
MINERA 2026**

Chaupi

Titular Minero

Rio Tinto Mining and Exploration S.A.C.

Accionista(s)

Reino Unido: Rio Tinto Group (100%)

Departamento

Apurímac

Provincia(s)

Graú

Distrito(s)

Progreso

Geográficamente, el proyecto se ubica en los andes de la zona centrosur, en la sierra sur del Perú, a una altitud que va desde los 2950 m s.n.m. en su nivel inferior hasta los 4030 m s.n.m. en sus zonas más altas.

Tipo de exploración

Greenfield

Inversión del proyecto

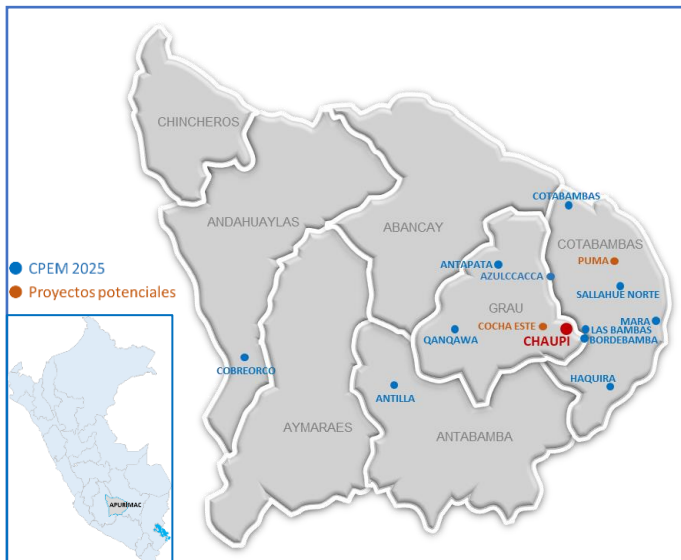
US\$ 2 millones

Minerales a explorar

Cu

Mineral principal

Cobre



Datos principales del proyecto

Objetivo: Realizar actividades de exploración minera con fines de evaluar la existencia de un posible yacimiento de cobre, para lo cual el Proyecto considera la implementación de 27 plataformas de perforación (29 sondajes en total), y otros componentes auxiliares.

Instrumento de Gestión Ambiental

DIA

Fecha de solicitud IGA

14/07/2025

Cronograma

50 meses

Situación actual del proyecto

Etapa de avance:

- Instrumento de Gestión Ambiental
- Consulta Preliminar
- Autorización para el Inicio de Actividades de Exploración

El 14 de julio de 2025, el titular del proyecto solicitó a la Dirección General de Asuntos Ambientales Mineros la evaluación de la Declaración de Impacto Ambiental (DIA) del proyecto Chaupi.

Instrumento de Gestión Ambiental:

- En evaluación
- Aprobado

Actualmente se encuentra en evaluación el Instrumento de Gestión Ambiental (IGA) del presente proyecto.

- Monto de inversión: US\$ 2 000 000
- N° de plataformas: 27
- Cronograma: 50 meses

Datos adicionales

Rio Tinto Group. se creó en 1873 y tiene su sede en Londres, Reino Unido. La compañía se dedica a la exploración, extracción y procesamiento de recursos minerales en todo el mundo; asimismo, ofrece aluminio, cobre, diamantes, oro, boratos, dióxido de titanio, sal, mineral de hierro y litio. También posee y opera minas a cielo abierto y subterráneas, molinos, refinerías, fundiciones, centrales eléctricas e instalaciones de investigación y servicios.

Cocha Este

Titular Minero

Minera Las Bambas S.A.

Accionista(s)

China: MMG limited (62.5%)
China: CNIC Corporation Limited (22.5%)
China: Citic Metal Company Limited (15.0%)

Departamento

Apurímac

Provincia(s)

Grau

Distrito(s)

Curasco y Progreso

Geográficamente, el proyecto se ubica en los andes de la zona centro-sur, en la sierra sur del Perú, a una altitud de 4412 m s.n.m.

Tipo de exploración

Brownfield

Inversión del proyecto

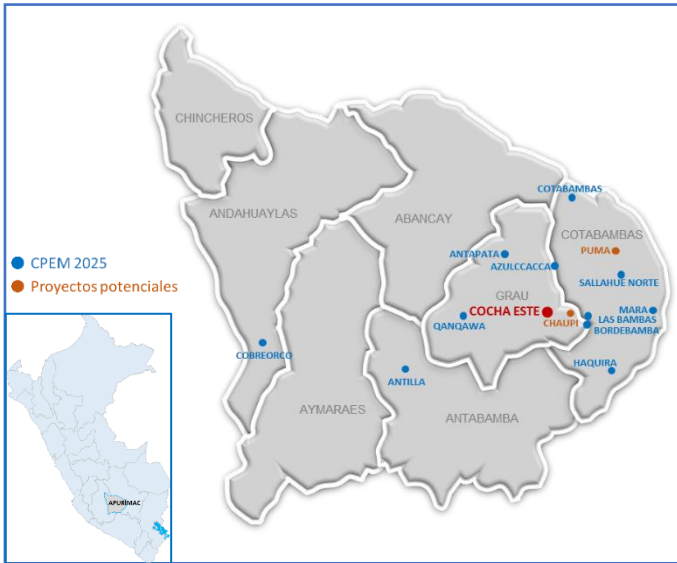
US\$ 2.2 millones

Minerales a explorar

Cu, Mo

Mineral principal

Cobre



Datos principales del proyecto

Objetivo: Realizar actividades de exploración minera para fines de explorar la existencia de posibles reservas de cobre y molibdeno, ubicadas en las concesiones mineras Bambas 7, Bambas 13 y Bambas 14, para lo cual se considera la habilitación de 28 plataformas de perforación diamantina, 26 de ellas con 05 sondajes cada una, y 02 plataformas con 04 sondajes.

Instrumento de Gestión Ambiental

DIA

Fecha de solicitud IGA

27/06/2025

Cronograma

52 meses

Situación actual del proyecto

Etapas de avance:

- Instrumento de Gestión Ambiental
- Consulta Preliminar
- Autorización para el Inicio de Actividades de Exploración

El 27 de junio de 2025, el titular del proyecto solicitó a la Dirección General de Asuntos Ambientales Mineros la evaluación de la Declaración de Impacto Ambiental (DIA) del proyecto Cocha Este.

Instrumento de Gestión Ambiental:

- En evaluación
- Aprobado

Actualmente se encuentra en evaluación el Instrumento de Gestión Ambiental (IGA) del presente proyecto.

- Monto de inversión: US\$ 2 244 926
- N° de plataformas: 28
- Cronograma: 52 meses

Datos adicionales

MMG Limited se constituyó en 1988 y tiene su sede en Southbank, Australia. Una sociedad de cartera de inversiones, se dedica a la exploración, desarrollo y explotación de depósitos de cobre, zinc, oro, plata, molibdeno, cobalto y plomo en Australia y en el extranjero. Opera a través de los segmentos Las Bambas, Kinsevere, Dugald River, Rosebery y Otros. La empresa posee una participación del 62.5% en la mina de cobre y molibdeno a cielo abierto Las Bambas, ubicada en Cotabambas, región Apurímac de Perú. La empresa se conocía anteriormente como Minmetals Resources Limited y cambió su nombre a MMG Limited en septiembre de 2012.

Colquemayo

Titular Minero

Aurora Copper Peru S.A.C.

Accionista(s)

Canadá: King Copper Discovery Corp. (100%)

Departamento

Moquegua

Provincia(s)

General Sánchez Cerro

Distrito(s)

Coalaque

Geográficamente, el área efectiva del proyecto se encuentra en la Cuenca Medio Tambo, a una altitud que varía entre los 4100 y 4850 m s.n.m. de elevación, aproximadamente.

Tipo de exploración

Greenfield

Inversión del proyecto

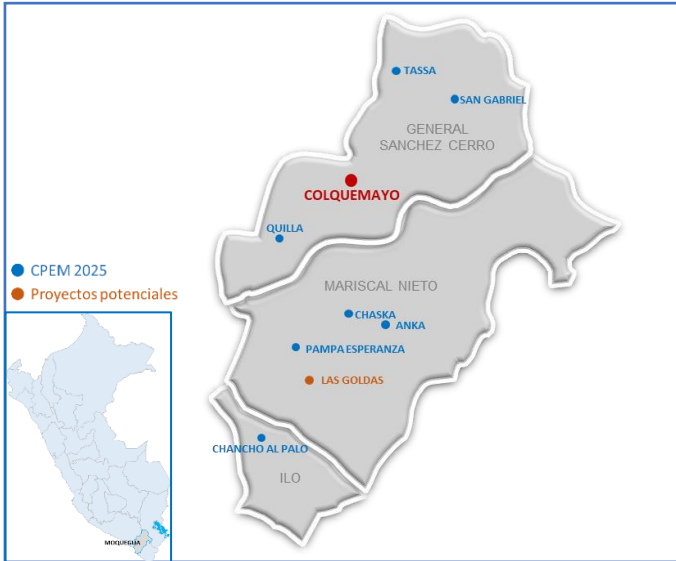
US\$ 13.5 millones

Minerales a explorar

Cu, Au, Ag

Mineral principal

Oro



Datos principales del proyecto

Objetivo: Implementación de hasta 40 plataformas de exploración, accesos nuevos, habilitación de 40 pozas de manejo de fluidos de perforación, habilitación de 01 campamento temporal, habilitación de 04 pozas madre, habilitación de 01 punto de acopio de Residuos Sólidos y uso de 10 peras portátiles, con la finalidad de investigar áreas favorables y tomar decisiones informadas respecto a continuar la exploración de potenciales áreas mineralizadas de cobre (Cu), oro (Au) y plata (Ag).

Instrumento de Gestión Ambiental

DIA

Fecha de solicitud IGA

19/06/2025

Cronograma

40 meses

Situación actual del proyecto

Etapas de avance:

- Instrumento de Gestión Ambiental
- Consulta Preliminar
- Autorización para el Inicio de Actividades de Exploración

El 19 de junio de 2025, el titular del proyecto solicitó a la Dirección General de Asuntos Ambientales Mineros la evaluación de la Declaración de Impacto Ambiental (DIA) del proyecto Colquemayo.

Instrumento de Gestión Ambiental:

- En evaluación
- Aprobado

Actualmente se encuentra en evaluación el Instrumento de Gestión Ambiental (IGA) del presente proyecto.

- Monto de inversión: US\$ 13 500 000
- N° de plataformas: 40
- Cronograma: 40 meses

Datos adicionales

King Copper Discovery Corp. se constituyó en 2017 y tiene su sede en Vancouver, Canadá. Esta empresa se dedica a la adquisición y exploración de propiedades de recursos en Perú y Argentina. Explora yacimientos de cobre, oro y plata. La compañía tiene un acuerdo de opción para adquirir el 100% de participación en ciertas concesiones que comprenden el proyecto Colquemayo, ubicado en Perú. También tiene participación en el proyecto San Francisco, que comprende los proyectos Don David y Santa Bárbara, ubicados en Argentina. La compañía se conocía anteriormente como Turmalina Metals Corp. y cambió su nombre a King Copper Discovery Corp. en marzo de 2025.

Daniela

Titular Minero

Milenium Capitals S.A.

Accionista(s)

Perú: Milenium Capitals S.A. (100%)

Departamento

Arequipa

Provincia(s)

Caravelí

Distrito(s)

Bella Unión

El proyecto se ubica a 355 km al norte de la ciudad de Arequipa, entre los 200 y 400 m s.n.m.

Tipo de exploración

Greenfield

Inversión del proyecto

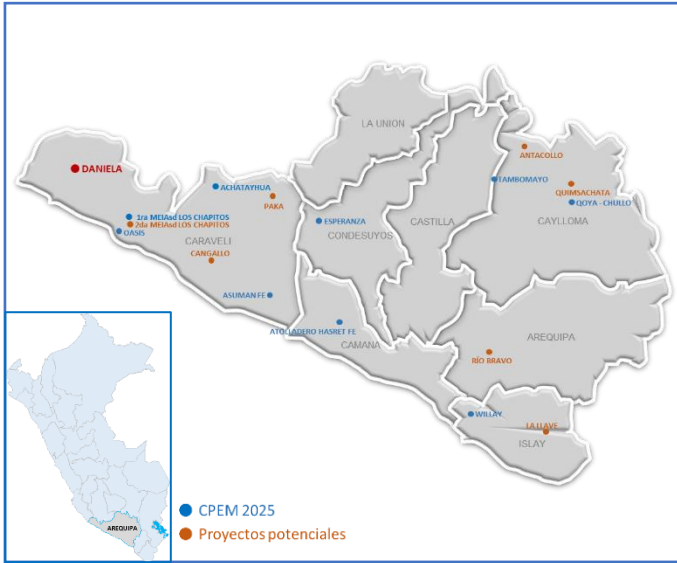
US\$ 3.7 millones

Minerales a explorar

Fe, Cu

Mineral principal

Cobre



Datos principales del proyecto

Objetivo: Evaluar la presencia de posibles cuerpos mineralizados en la zona, delimitarlos y cuantificarlos dentro del área efectiva, a través de la ejecución de 20 sondajes de perforación diamantina emplazados en 20 plataformas, con una profundidad total de 14 300 metros lineales.

Instrumento de Gestión Ambiental

FTA

Fecha de solicitud IGA

10/02/2025

Cronograma

23 meses

Situación actual del proyecto

Etapas de avance:

- Instrumento de Gestión Ambiental
- Consulta Preliminar
- Autorización para el Inicio de Actividades de Exploración

El proyecto cuenta con el Instrumento de Gestión Ambiental (IGA) aprobado.

Instrumento de Gestión Ambiental:

- En evaluación
- Aprobado

Aprobado mediante R.D. N° 060-2025/MINEM-DGAAM del 26 de febrero de 2025.

- Monto de inversión: US\$ 3 654 650
- N° de plataformas: 20
- Cronograma: 23 meses

Datos adicionales

Milenium Capitals S.A. es una empresa peruana que se dedica a la inversión en proyectos mineros, especialmente en el ámbito de la minería metálica, su enfoque principal está relacionado con la exploración de minerales en territorio nacional.

Elida

Titular Minero

Elida Resources S.A.C.

Accionista(s)

Canadá: Element 29 Resources Inc. (100%)

Departamento

Áncash

Provincia(s)

Ocros

Distrito(s)

Carhuapampa

Geográficamente, el proyecto se encuentra ubicado en la zona norte de la región Lima, aproximadamente entre los 1224 y los 2900 m s.n.m.

Tipo de exploración

Greenfield

Inversión del proyecto

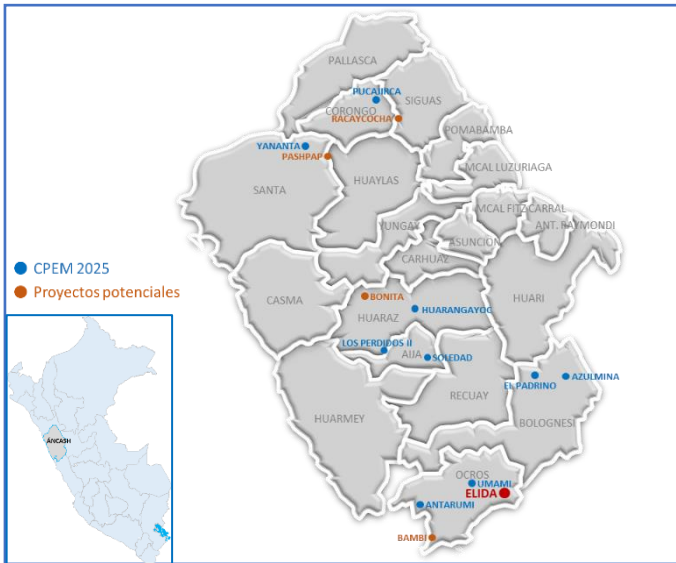
US\$ 15 millones

Minerales a explorar

Cu

Mineral principal

Cobre



Datos principales del proyecto

Objetivo: Ejecutar evaluaciones geológicas mediante la ejecución de sondajes a través del método de perforación diamantina, de manera tal que se pueda estimar con certeza los recursos minerales (cobre) con valor económico para ELIDA. Para ello, se contempla ejecutar 115 sondajes (92 sondajes propuestos, 03 sondajes aprobados hasta la 6ta Com. Prev. de la FTA Elida y 20 sondajes a modificar aprobados hasta la 6ta Com. Prev. de la FTA Elida), distribuidos en 40 plataformas (20 plataformas propuestas, 12 plataformas ejecutadas hasta la 6ta Com. Prev. de la FTA Elida, 06 plataformas habilitadas hasta la 6ta Com. Prev. de la FTA Elida y 02 plataformas sin ejecutar hasta la 6ta Com. Prev. De la FTA Elida).

Instrumento de Gestión Ambiental

DIA

Fecha de solicitud IGA

31/03/2025

Cronograma

49 meses

Situación actual del proyecto

Etapas de avance:

- Instrumento de Gestión Ambiental
- Consulta Preliminar
- Autorización para el Inicio de Actividades de Exploración

El 31 de marzo de 2025, el titular del proyecto solicitó a la Dirección General de Asuntos Ambientales Mineros la evaluación de la Declaración de Impacto Ambiental (DIA) del proyecto Elida.

Instrumento de Gestión Ambiental:

- En evaluación
- Aprobado

Actualmente se encuentra en evaluación el Instrumento de Gestión Ambiental (IGA) del presente proyecto.

- Monto de inversión: US\$ 15 000 000
- N° de plataformas: 20
- Cronograma: 49 meses

Datos adicionales

Element 29 Resources Inc. se constituyó en 2017 y tiene su sede en Vancouver. La empresa se dedica a la exploración y desarrollo de propiedades de recursos minerales en Perú. La compañía explora cobre, molibdeno, oro, plata, plomo y zinc. Sus propiedades emblemáticas son el proyecto cuprífero Elida, que incluye 29 concesiones mineras y abarca una superficie aproximada de 19.749 hectáreas, ubicado en la provincia de Ocros; el proyecto cuprífero Flor de Cobre, que comprende 11 concesiones mineras y abarca una superficie aproximada de 2.735.355 hectáreas, ubicado en el sur del Perú; el proyecto cuprífero Paka, que abarca una superficie aproximada de 1.000 hectáreas de concesión y 1.600 hectáreas de concesiones; y el proyecto cuprífero Pahuay, que abarca una superficie aproximada de 1.200 hectáreas.

Esperanza de Iray

Titular Minero

Minera Anaconda Peru S.A.

Accionista(s)

Reino Unido: Antofagasta Investment Company Limited (90.11%)
Otros accionistas (9.89%)

Departamento

Lima

Provincia(s)

Cañete

Distrito(s)

Coaylo

Geográficamente, el proyecto se encuentra en la zona sur del departamento de Lima, aproximadamente entre los 700 hasta los 2600 m s.n.m.

Tipo de exploración

Greenfield

Inversión del proyecto

US\$ 1.3 millones

Minerales a explorar

Cu

Mineral principal

Cobre



Datos principales del proyecto

Objetivo: Realizar evaluaciones geológicas del yacimiento mineral, mediante la ejecución de 09 sondajes distribuidos en 09 plataformas de perforación. Éstas están orientadas a determinar la forma, el tonelaje y el contenido metálico (si hubiere) de las zonas mineralizadas en el proyecto; de manera tal que se pueda estimar los recursos minerales con valor económico.

Instrumento de Gestión Ambiental

FTA

Fecha de solicitud IGA

13/02/2025

Cronograma

12 meses

Situación actual del proyecto

Etapas de avance:

- Instrumento de Gestión Ambiental
- Consulta Preliminar
- Autorización para el Inicio de Actividades de Exploración

El proyecto cuenta con el Instrumento de Gestión Ambiental (IGA) aprobado.

Instrumento de Gestión Ambiental:

- En evaluación
- Aprobado

Aprobado mediante R.D. N° 066-2025/MINEM-DGAAM del 03 de marzo de 2025.

- o Monto de inversión: US\$ 1 331 000
- o N° de plataformas: 9
- o Cronograma: 12 meses

Datos adicionales

Antofagasta Investment Company Limited, mejor conocida como Antofagasta plc, fundada en 1888 como empresa ferroviaria y con sede en Londres, se ha convertido en uno de los principales productores mundiales de cobre, operando cuatro minas en Chile (Los Pelambres, Centinela, Antucoya y Zaldívar) y una división de transporte mineral clave; controlada mayoritariamente por la familia Luksic, reportó sólidos ingresos en 2024 y fuertes ganancias en el primer semestre de 2025 en medio de alta demanda del cobre, proyecta un fuerte incremento de producción y capital, y analiza la reactivación de su proyecto Twin Metals en EE. UU. en un contexto global favorable. La empresa ha comenzado a consolidar su presencia en Perú mediante la adquisición del 19% de Compañía de Minas Buenaventura —la principal minera peruana listada en Lima y Nueva York— anunciada en diciembre de 2023, lo que forma parte de su estrategia de inversión en las Américas, y también opera localmente a través de su filial Minera Anaconda Perú S.A., que está en fases de exploración tras solicitar concesiones por 2 000 hectáreas en la región de Apurímac.

Falchani

Titular Minero

Macusani Yellowcake S.A.C.

Accionista(s)

Canadá: American Lithium Corp. (100%)

Departamento

Puno

Provincia(s)

Carabaya

Distrito(s)

Corani

Geográficamente, el proyecto se encuentra ubicado en el flanco oriental de la cordillera de los Andes, al sureste del Perú a una altud promedio entre los 4350 a 5060 m s.n.m.

Tipo de exploración

Greenfield

Inversión del proyecto

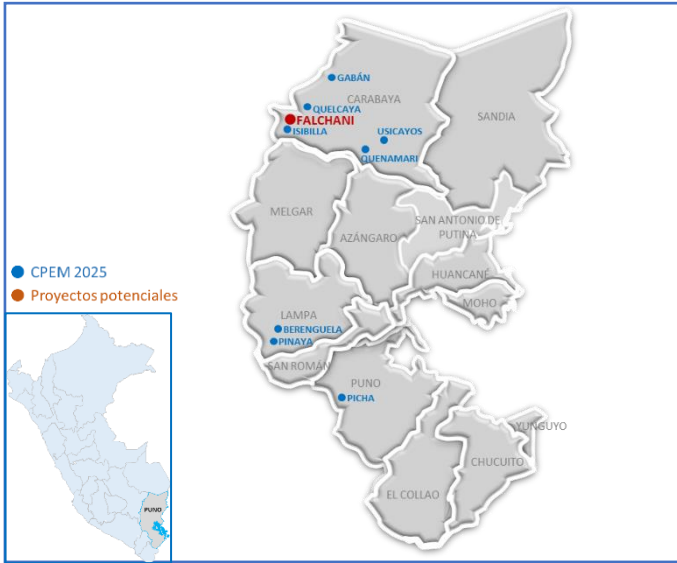
US\$ 15 millones

Minerales a explorar

Li

Mineral principal

Litio



Datos principales del proyecto

Objetivo: Evaluar las condiciones geológicas de la zona de Falchani y explorar áreas mineralizadas de Litio, mediante la ejecución de sondajes de perforación diamantina distribuidos en 280 plataformas y, pueda determinarse las dimensiones, posiciones, características mineralógicas de los yacimientos de la zona.

Instrumento de Gestión Ambiental

EIASd

Fecha de solicitud IGA

28/05/2025

Cronograma

28 meses

Situación actual del proyecto

Etapas de avance:

- Instrumento de Gestión Ambiental
- Consulta Preliminar
- Autorización para el Inicio de Actividades de Exploración

El 28 de mayo de 2025, el titular del proyecto solicitó a la Dirección General de Asuntos Ambientales Mineros la evaluación de la Estudio de Impacto Ambiental semidetallado (EIASd) del proyecto Falchani.

Instrumento de Gestión Ambiental:

- En evaluación
- Aprobado

Actualmente se encuentra en evaluación el Instrumento de Gestión Ambiental (IGA) del presente proyecto.

- Monto de inversión: US\$ 15 024 000
- N° de plataformas: 280
- Cronograma: 28 meses

Datos adicionales

American Lithium Corp. se constituyó en 1974 y tiene su sede en Vancouver, Canadá. La empresa se dedica a la identificación, adquisición y exploración de propiedades minerales en Canadá, Estados Unidos y Perú. La empresa explora yacimientos de litio y uranio. Sus propiedades incluyen el Proyecto de Litio TLC, ubicado en el condado de Nye, Nevada; y los proyectos de litio Falchani y de uranio Macusani, ubicados en Puno, Perú. Anteriormente, la empresa se conocía como Menika Mining Ltd. y cambió su nombre a American Lithium Corp. en abril de 2016.

Lancones

Titular Minero

Nexa Resources Peru S.A.A.

Accionista(s)

Brasil: Hejoassu Administração S.A. (100%)

Departamento

Piura

Provincia(s)

Piura

Distrito(s)

Castilla y Tambogrande

Geográficamente, el proyecto se encuentra sobre la vertiente del pacífico, en la Unidad Hidrográfica de la cuenca de Piura, abarcado en la subcuenca de Bajo Piura; a una altitud promedio de 100 a 260 m s.n.m.

Tipo de exploración

Greenfield

Inversión del proyecto

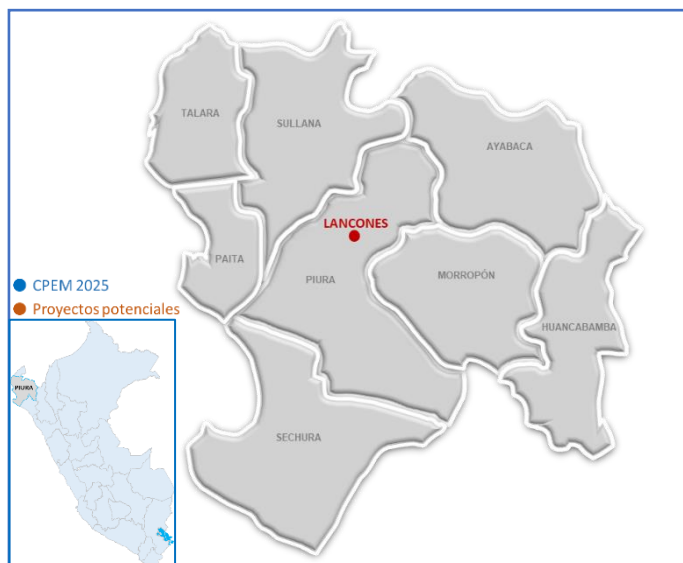
US\$ 2.7 millones

Minerales a explorar

Cu, Zn

Mineral principal

Cobre



Datos principales del proyecto

Objetivo: Obtener información geológica necesaria y suficiente que permita comprobar la existencia de mineralización económicamente aprovechable, el tipo de recurso a explorar son cobre y zinc; a partir de la delimitación y evaluación del cuerpo mineralizado; para ello se tiene contemplado realizar actividades de exploración de 17 sondajes distribuidos en 17 plataformas de perforación diamantina.

Instrumento de Gestión Ambiental

FTA

Fecha de solicitud IGA

18/08/2025

Cronograma

19 meses

Situación actual del proyecto

Etapas de avance:

- Instrumento de Gestión Ambiental
- Consulta Preliminar
- Autorización para el Inicio de Actividades de Exploración

El 18 de agosto de 2025, el titular del proyecto solicitó a la Dirección General de Asuntos Ambientales Mineros la evaluación de la Ficha Técnica Ambiental (FTA) del proyecto Lancones.

Instrumento de Gestión Ambiental:

- En evaluación
- Aprobado

Actualmente se encuentra en evaluación el Instrumento de Gestión Ambiental (IGA) del presente proyecto.

- Monto de inversión: US\$ 2 728 000
- N° de plataformas: 17
- Cronograma: 19 meses

Datos adicionales

Nexa Resources Perú S.A.A. es una empresa minera peruana de escala regional dedicada a la exploración, extracción, procesamiento y comercialización de concentrados de zinc, cobre y plomo con contenidos de plata y oro, siendo en la actualidad uno de los principales productores polimetálicos de bajos costos y con significativa exposición en zinc en Perú. Nexa Perú desarrolla sus operaciones con un claro compromiso por la responsabilidad social y ambiental. La Compañía es parte de Nexa Resources S.A., la empresa del segmento de metales y minería de Votorantim S.A.

Lliclao

Titular Minero

Compañía de Minas Buenaventura S.A.A.

Accionista(s)

Perú: Compañía de Minas Buenaventura S.A.A. (100%)

Departamento

Pasco

Provincia(s)

Daniel Alcides Carrión

Distrito(s)

Yanahuana

Geográficamente, el proyecto se encuentra asentado en el flanco oriental de la Cordillera Occidental de los Andes centrales del Perú, a una altitud entre los 3550 y 4600 m s.n.m.

Tipo de exploración

Brownfield

Inversión del proyecto

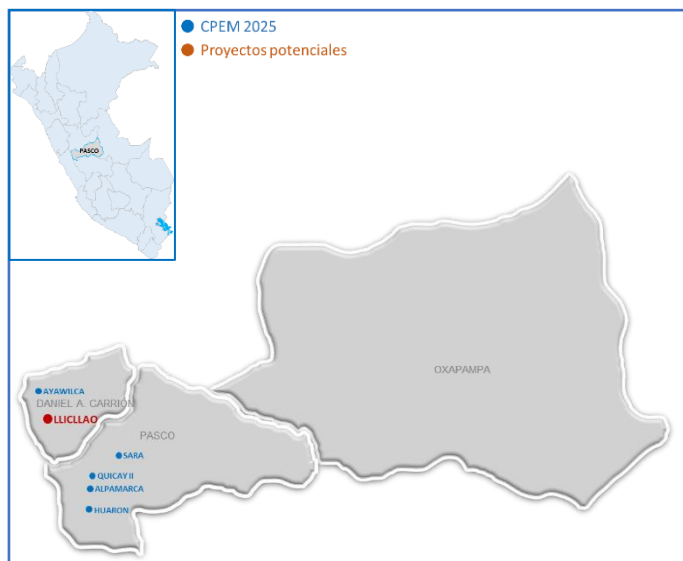
US\$ 4 millones

Minerales a explorar

Ag, Pb, Zn

Mineral principal

Plomo



Datos principales del proyecto

Objetivo: Realizar actividades de exploración minera en la zona del proyecto, permitiendo evaluar el potencial de los recursos minerales de la zona, como la plata-plomo-zinc u otros metales que se puedan encontrar durante la exploración y sus características, de forma que se obtenga el suficiente sustento técnico-económico para la toma de decisiones relacionadas con la inversión destinada al proyecto y las características de su potencial explotación.

Instrumento de Gestión Ambiental

DIA

Fecha de solicitud IGA

27/06/2025

Cronograma

26 meses

Situación actual del proyecto

Etapas de avance:

- Instrumento de Gestión Ambiental
- Consulta Preliminar
- Autorización para el Inicio de Actividades de Exploración

El 27 de junio de 2025, el titular del proyecto solicitó a la Dirección General de Asuntos Ambientales Mineros la evaluación de la Declaración de Impacto Ambiental (DIA) del proyecto Lliclao.

Instrumento de Gestión Ambiental:

- En evaluación
- Aprobado

Actualmente se encuentra en evaluación el Instrumento de Gestión Ambiental (IGA) del presente proyecto.

- o Monto de inversión: US\$ 4 000 000
- o N° de plataformas: 26
- o Cronograma: 26 meses

Datos adicionales

Compañía de Minas Buenaventura S.A.A. fue incorporada en 1953 y tiene su sede en Lima, Perú. Se dedica a la exploración, desarrollo, construcción y operación de negocios de procesamiento de minerales. La compañía explora metales de oro, plata, plomo, zinc y cobre. Opera unidades mineras operativas, incluyendo Tambomayo ubicada en la provincia de Caylloma, Unidad Orcopampa ubicada en la provincia de Castilla, Uchucchacua ubicada en la provincia de Oyón, Julcani ubicada en la provincia de Angaraes, Perú, así como San Gabriel ubicada en la provincia de General Sánchez Cerro, en la región Moquegua.

Los Chapitos

| | | | |
|-----------------------------|-------------------------|---|--------------------------------------|
| Titular Minero | Camino Resources S.A.C. | Accionista(s) | Canadá: Camino Minerals Corp. (100%) |
| | | Departamento | Arequipa |
| | | Provincia(s) | Caravelí |
| | | Distrito(s) | Atiquipa y Yauca |
| | | Geográficamente el proyecto se ubica entre las quebradas Lucmillaseca y la quebrada Lagunilla, la altitud del área efectiva varía entre los 130 y 1890 m s.n.m. | |
| Tipo de exploración | Greenfield | Inversión del proyecto | US\$ 12.1 millones |
| Minerales a explorar | Cu | Mineral principal | Cobre |

Datos principales del proyecto

Objetivo: Explorar nuevas zonas con la finalidad de identificar la mineralización objeto del presente proyecto, para ello se prevé la habilitación de 85 nuevas plataformas de perforación adicionales a las 180 plataformas aprobadas dentro del área efectiva del proyecto; integración del proyecto La Estancia al proyecto Los Chapitos, por lo que, se incorporarán las 15 plataformas de perforación previamente aprobadas en la FTA del proyecto La Estancia; reubicar 07 plataformas de perforación de las 180 plataformas aprobadas en la MEIAsd Los Chapitos, otros.

| | | | |
|---|------------|-------------------|----------|
| Instrumento de Gestión Ambiental | 2da MEIAsd | | |
| Fecha de solicitud IGA | 17/06/2025 | Cronograma | 40 meses |

Situación actual del proyecto

| | |
|--|--|
| Etapas de avance: <input checked="" type="checkbox"/> Instrumento de Gestión Ambiental <input type="checkbox"/> Consulta Preliminar <input type="checkbox"/> Autorización para el Inicio de Actividades de Exploración | El 17 de junio de 2025, el titular del proyecto solicitó a la Dirección General de Asuntos Ambientales Mineros la evaluación de la Segunda Modificación del Estudio de Impacto Ambiental semidetallado (2da MEIAsd) del proyecto Los Chapitos. |
|--|--|

| | |
|--|---|
| Instrumento de Gestión Ambiental: <input checked="" type="checkbox"/> En evaluación <input type="checkbox"/> Aprobado | Actualmente se encuentra en evaluación el Instrumento de Gestión Ambiental (IGA) del presente proyecto. <ul style="list-style-type: none"> ○ Monto de inversión: US\$ 12 100 000 ○ N° de plataformas: 280 ○ Cronograma: 40 meses |
|--|---|

Datos adicionales

Camino Minerals Corporation se constituyó en 2009 y tiene su sede en Vancouver, Canadá. La empresa se dedica a la adquisición, exploración y desarrollo de propiedades minerales, principalmente en Perú. Explora principalmente yacimientos de cobre, oro y plata.

Paka

Titular Minero

Pahuay Resources S.A.C.

Accionista(s)

Canadá: Element 29 Resources Inc. (100%)

Departamento

Arequipa

Provincia(s)

Caravelí

Distrito(s)

Cahuacho

Geográficamente, el proyecto se encuentra ubicado en la zona noreste del departamento Arequipa, aproximadamente entre los 3300 y los 3600 m s.n.m.

Tipo de exploración

Greenfield

Inversión del proyecto

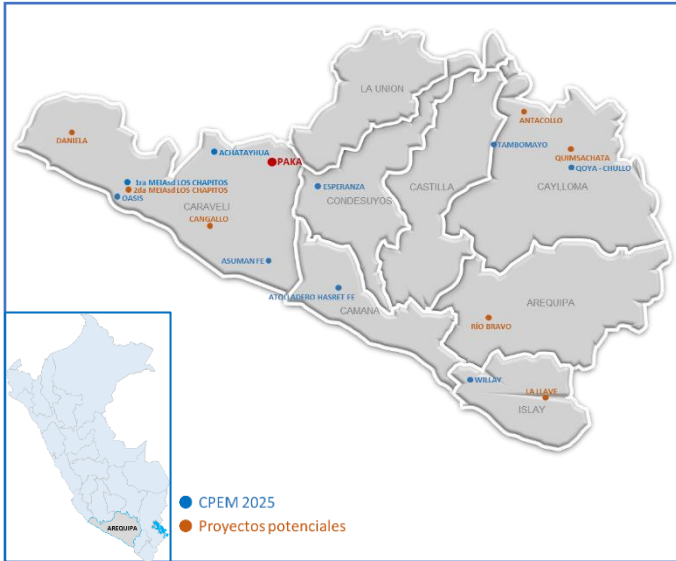
US\$ 6.1 millones

Minerales a explorar

Cu, Mo, Au

Mineral principal

Oro



Datos principales del proyecto

Objetivo: Ejecutar evaluaciones geológicas, mediante la ejecución de 119 sondajes, distribuidos en 40 plataformas de perforación diamantina orientadas a la determinación de la forma, el tonelaje y el contenido metálico de las zonas mineralizadas en el Proyecto; de manera tal que se pueda estimar con certeza los recursos minerales con valor económico.

Instrumento de Gestión Ambiental

DIA

Fecha de solicitud IGA

06/06/2025

Cronograma

60 meses

Situación actual del proyecto

Etapas de avance:

- Instrumento de Gestión Ambiental
- Consulta Preliminar
- Autorización para el Inicio de Actividades de Exploración

El 06 de junio de 2025, el titular del proyecto solicitó a la Dirección General de Asuntos Ambientales Mineros la evaluación de la Declaración de Impacto Ambiental (DIA) del proyecto Paka.

Instrumento de Gestión Ambiental:

- En evaluación
- Aprobado

Actualmente se encuentra en evaluación el Instrumento de Gestión Ambiental (IGA) del presente proyecto.

- Monto de inversión: US\$ 6 100 000
- N° de plataformas: 40
- Cronograma: 60 meses

Datos adicionales

Element 29 Resources Inc. se constituyó en 2017 y tiene su sede en Vancouver, Canadá. La empresa se dedica a la exploración y desarrollo de propiedades de recursos minerales en Perú. La compañía explora cobre, molibdeno, oro, plata, plomo y zinc. Sus propiedades emblemáticas son el proyecto cuprífero Elida, que incluye 29 concesiones mineras y abarca una superficie aproximada de 19.749 hectáreas, ubicado en la provincia de Ocros; el proyecto cuprífero Flor de Cobre, que comprende 11 concesiones mineras y abarca una superficie aproximada de 2.735.355 hectáreas, ubicado en el sur del Perú; el proyecto cuprífero Paka, que abarca una superficie aproximada de 1.000 hectáreas de concesión y 1.600 hectáreas de concesiones; y el proyecto cuprífero Pahuay, que abarca una superficie aproximada de 1.200 hectáreas.

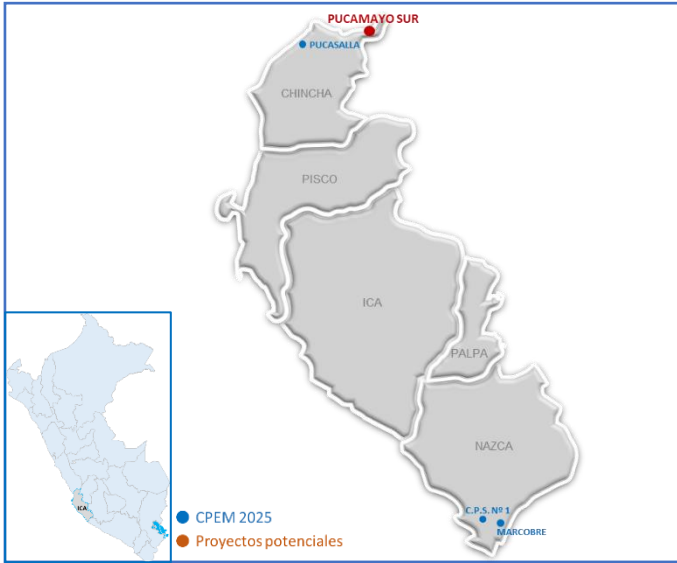
Pucamayo Sur

Titular Minero

Ferroaluminios Peru N° 4 S.A.C.

Accionista(s)

Canadá: Condor Resources Inc. (100%)



Departamento

Ica

Provincia(s)

Chincha

Distrito(s)

San Pedro de Huacarpana

El proyecto se encuentra ubicado a una altitud aproximada de 4082 m s.n.n.

Tipo de exploración

Greenfield

Inversión del proyecto

US\$ 2 millones

Minerales a explorar

Ag, Cu, Pb, Zn

Mineral principal

Plata

Datos principales del proyecto

Objetivo: Se construirán 40 plataformas de perforación, que permitirán la instalación de la máquina perforadora, teniendo un cronograma de ejecución de 32 meses.

Instrumento de Gestión Ambiental

DIA

Fecha de solicitud IGA

09/06/2025

Cronograma

32 meses

Situación actual del proyecto

Etapas de avance:

- Instrumento de Gestión Ambiental
- Consulta Preliminar
- Autorización para el Inicio de Actividades de Exploración

El 09 de junio de 2025, el titular del proyecto solicitó a la Dirección General de Asuntos Ambientales Mineros la evaluación de la Declaración de Impacto Ambiental (DIA) del proyecto Pucamayo Sur.

Instrumento de Gestión Ambiental:

- En evaluación
- Aprobado

Actualmente se encuentra en evaluación el Instrumento de Gestión Ambiental (IGA) del presente proyecto.

- o Monto de inversión: US\$ 2 000 000
- o N° de plataformas: 40
- o Cronograma: 32 meses

Datos adicionales

Condor Resources Inc. se constituyó en 2003 y tiene su sede en Vancouver, Canadá. Se dedica a la adquisición, exploración y desarrollo de propiedades minerales en Canadá y Perú. La empresa explora principalmente depósitos de oro, plata, cobre, plomo y zinc, así como otros metales preciosos y básicos.

Puma

Titular Minero

Minera Las Bambas S.A.

Accionista(s)

China: MMG limited (62.5%)
China: CNIC Corporation Limited (22.5%)
China: Citic Metal Company Limited (15.0%)

Departamento

Apurímac

Provincia(s)

Cotabambas

Distrito(s)

Tambobamba

Geográficamente, el proyecto se ubica en los andes de la zona centro-sur, en la sierra sur del Perú, a una altitud promedio de 4200 m s.n.m.

Tipo de exploración

Brownfield

Inversión del proyecto

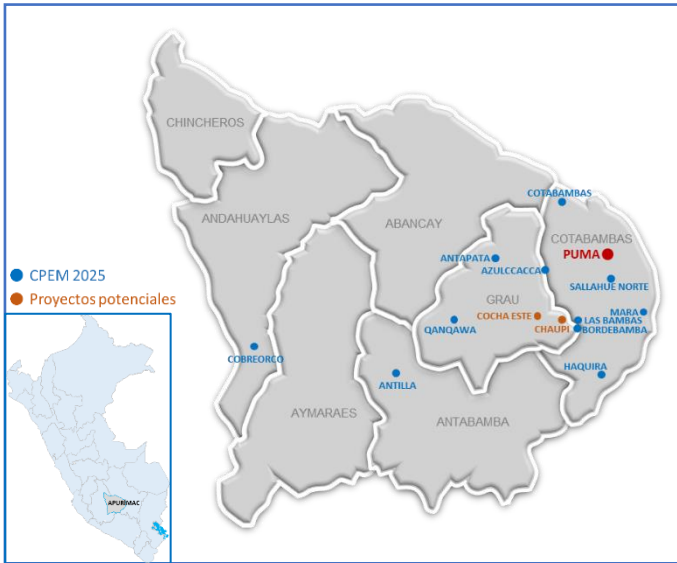
US\$ 2.1 millones

Minerales a explorar

Cu, Mo

Mineral principal

Cobre



Datos principales del proyecto

Objetivo: Realizar actividades de exploración minera para fines de evaluar la existencia de posibles reservas de cobre y molibdeno, ubicadas en las concesiones mineras Bambas 30, Bambas 31, Bambas 32 y Bambas 33, para lo cual se considera la habilitación de 32 plataformas de perforación de las cuales 02 plataformas contarán con 02 perforaciones, 20 plataformas con 03 perforaciones, 08 plataformas con 04 perforaciones, 01 plataforma con 05 perforaciones y 01 plataforma con 06 perforaciones cada uno de tipo diamantina.

Instrumento de Gestión Ambiental

DIA

Fecha de solicitud IGA

30/05/2025

Cronograma

42 meses

Situación actual del proyecto

Etapas de avance:

- Instrumento de Gestión Ambiental
- Consulta Preliminar
- Autorización para el Inicio de Actividades de Exploración

El 30 de mayo de 2025, el titular del proyecto solicitó a la Dirección General de Asuntos Ambientales Mineros la evaluación de la Declaración de Impacto Ambiental (DIA) del proyecto Puma.

Instrumento de Gestión Ambiental:

- En evaluación
- Aprobado

Actualmente se encuentra en evaluación el Instrumento de Gestión Ambiental (IGA) del presente proyecto.

- Monto de inversión: US\$ 2 065 609
- N° de plataformas: 32
- Cronograma: 42 meses

Datos adicionales

MMG Limited se constituyó en 1988 y tiene su sede en Southbank, Australia. Una sociedad de cartera de inversiones, se dedica a la exploración, desarrollo y explotación de depósitos de cobre, zinc, oro, plata, molibdeno, cobalto y plomo en Australia y en el extranjero. Opera a través de los segmentos Las Bambas, Kinsevere, Dugald River, Rosebery y Otros. La empresa posee una participación del 62.5% en la mina de cobre y molibdeno a cielo abierto Las Bambas, ubicada en Cotabambas, región Apurímac de Perú. La empresa se conocía anteriormente como Minmetals Resources Limited y cambió su nombre a MMG Limited en septiembre de 2012.

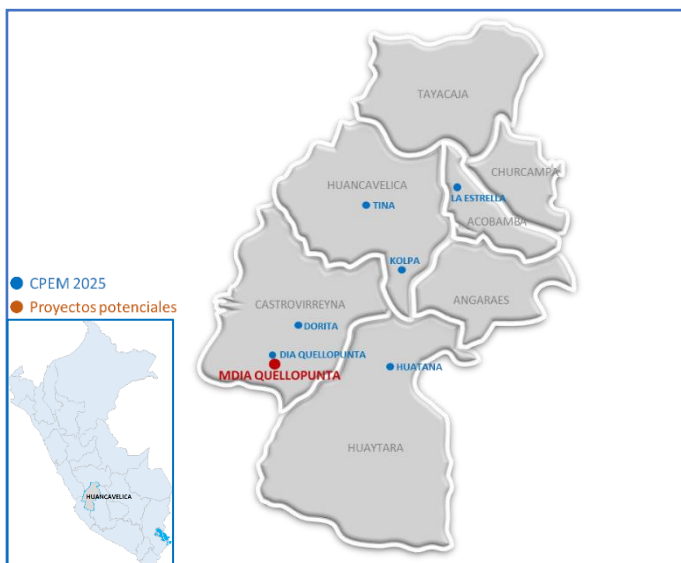
Quellopunta

Titular Minero

Teck Peru S.A.

Accionista(s)

Canadá: Teck Resources Limited (100%)



Departamento

Huancavelica

Provincia(s)

Huaytará

Distrito(s)

Pilpichaca

Geográficamente, el proyecto se encuentra ubicado en la zona sur de la región Huancavelica, aproximadamente entre los 4250 y los 4760 m s.n.m.

Tipo de exploración

Greenfield

Inversión del proyecto

US\$ 7.1 millones

Minerales a explorar

Cu, Zn, Pb, Au

Mineral principal

Cobre

Datos principales del proyecto

Objetivo: Ejecutar evaluaciones geológicas del yacimiento mineral, mediante la ejecución de 34 sondajes, distribuidos en 02 plataformas aprobadas y habilitadas, 04 plataformas a reubicar y 21 plataformas sin ejecutar. Estas plataformas de perforación diamantina están orientadas a la determinación de la forma, el tonelaje y el contenido metálico de las zonas mineralizadas en el Proyecto; de manera tal que se puede estimar con certeza los recursos minerales con valor económico.

Instrumento de Gestión Ambiental

1ra MDIA

Fecha de solicitud IGA

11/07/2025

Cronograma

21 meses

Situación actual del proyecto

Etapas de avance:

- Instrumento de Gestión Ambiental
- Consulta Preliminar
- Autorización para el Inicio de Actividades de Exploración

El 11 de julio de 2025, el titular del proyecto solicitó a la Dirección General de Asuntos Ambientales Mineros la evaluación de la Primera Modificación de la Declaración de Impacto Ambiental (1ra MDIA) del proyecto Quellopunta.

Instrumento de Gestión Ambiental:

- En evaluación
- Aprobado

Actualmente se encuentra en evaluación el Instrumento de Gestión Ambiental (IGA) del presente proyecto.

- o Monto de inversión: US\$ 7 060 800
- o N° de plataformas: 27
- o Cronograma: 21 meses

Datos adicionales

Teck Resources Limited, con sede en Vancouver y fundada en 1913, es una destacada empresa minera canadiense que se ha reestructurado recientemente para concentrarse en los metales de transición energética, particularmente cobre y zinc, tras separar su negocio de carbón en una compañía independiente; cuenta con operaciones significativas en América del Norte y América Latina, centra su estrategia en el crecimiento responsable y la sostenibilidad, y en Perú participa en la productora mina Antamina (22.5%) y lidera el ambicioso proyecto de cobre Zafranal (80%), con el cual espera duplicar su producción y posicionarse entre los mayores productores globales.

Racaycocha

Titular Minero

Minera Peñoles de Peru S.A.

Accionista(s)

México: Industrias Peñoles, S.A.B. de C.V. (100%)

Departamento

Áncash

Provincia(s)

Sihuas

Distrito(s)

Cashapampa

Geográficamente, el proyecto limita por el norte con el cerro Rumicruz, por el sur con el cerro Copcho, por el oeste con el cerro Pucájrca y por el este con el cerro Copcho y el río Pasacancha, con altitudes que varían entre los 3559 msnm y 4376 m s.n.m.

Tipo de exploración

Greenfield

Inversión del proyecto

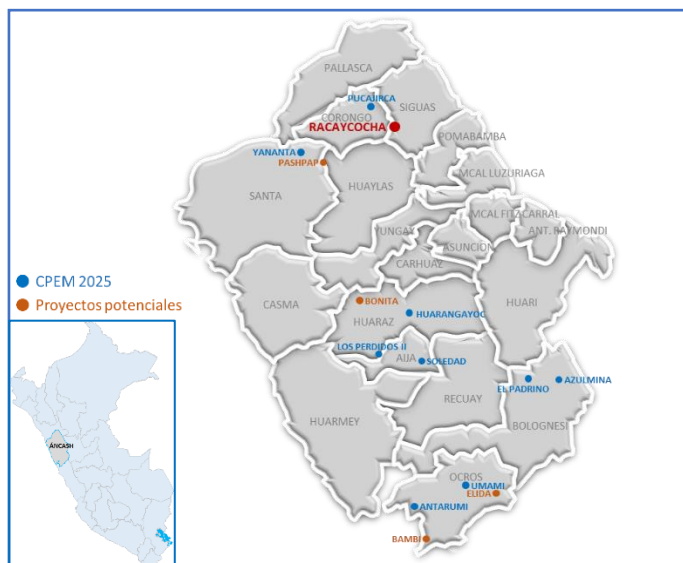
US\$ 5.9 millones

Minerales a explorar

Cu, Mo

Mineral principal

Cobre



Datos principales del proyecto

Objetivo: Identificar o descartar la ocurrencia de mineralización de cobre, molibdeno y polimetálicos en el área efectiva del Proyecto, para lo cual Peñoles propone ejecutar un programa de exploración a través del método de perforación diamantina, mediante la habilitación de 417 plataformas de perforación e instalaciones auxiliares.

Instrumento de Gestión Ambiental

5ta MEIAsd

Fecha de solicitud IGA

30/01/2025

Cronograma

65 meses

Situación actual del proyecto

Etapas de avance:

- Instrumento de Gestión Ambiental
- Consulta Preliminar
- Autorización para el Inicio de Actividades de Exploración

El 30 de enero de 2025, el titular del proyecto solicitó a la Dirección General de Asuntos Ambientales Mineros la evaluación de la Quinta Modificación del Estudio de Impacto Ambiental semidetallado (5ta MEIAsd) del proyecto Racaycocha.

Instrumento de Gestión Ambiental:

- En evaluación
- Aprobado

Actualmente se encuentra en evaluación el Instrumento de Gestión Ambiental (IGA) del presente proyecto.

- Monto de inversión: US\$ 5 910 000
- N° de plataformas: 417
- Cronograma: 65 meses

Datos adicionales

Industrias Peñoles, S.A.B. de C.V., fundada en 1887 y parte del conglomerado mexicano Grupo BAL, es un destacado grupo minero-metalúrgico-químico con operaciones verticalmente integradas que abarcan desde la exploración y extracción de minerales no ferrosos hasta la refinación de metales y la producción de químicos industriales. La compañía explora principalmente depósitos de zinc, plomo, cobre, oro, plata, cadmio, magnesio y bismuto.

Tres Cruces

Titular Minero

Aurífera Tres Cruces S.A.

Accionista(s)

Singapur: Boro Pte. Ltd (100%)

Departamento

La Libertad

Provincia(s)

Santiago de Chuco

Distrito(s)

Quiruvilca

El proyecto se ubica aproximadamente a 470 km al Norte de la ciudad de Lima y a 85 km al este de la ciudad de Trujillo; a una altitud que varía entre los 3900 y 4200 m s.n.m.

Tipo de exploración

Greenfield

Inversión del proyecto

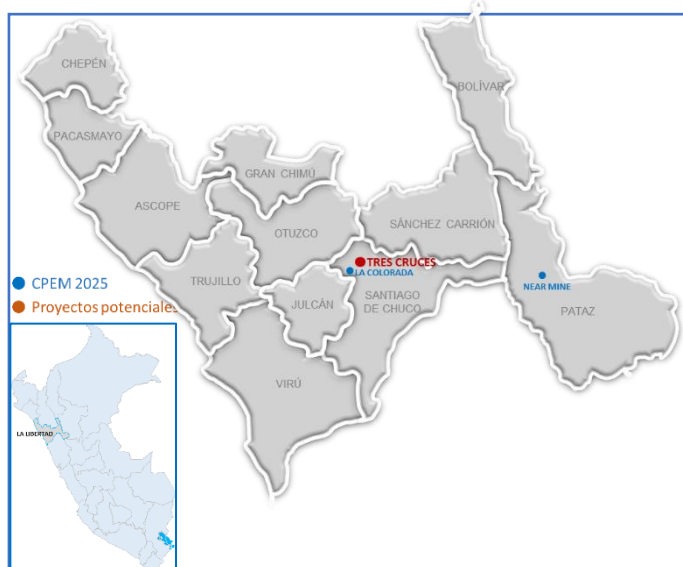
US\$ 2.1 millones

Minerales a explorar

Au

Mineral principal

Oro



Datos principales del proyecto

Objetivo: Verificación de cuerpos mineralizados de oro en la concesión minera Negro I, para su delimitación y cuantificación, mediante la ejecución de 16 sondajes de perforación diamantina, distribuidos en 16 plataformas. Asimismo, plantea habilitar 2.26 km de nuevos accesos y rehabilitar 9.0 km de accesos existentes, entre otros componentes auxiliares.

Instrumento de Gestión Ambiental

DIA

Fecha de solicitud IGA

20/06/2025

Cronograma

13 meses

Situación actual del proyecto

Etapa de avance:

- Instrumento de Gestión Ambiental
- Consulta Preliminar
- Autorización para el Inicio de Actividades de Exploración

El 20 de junio de 2025, el titular del proyecto solicitó a la Dirección General de Asuntos Ambientales Mineros la evaluación de la Declaración de Impacto Ambiental (DIA) del proyecto Tres Cruces.

Instrumento de Gestión Ambiental:

- En evaluación
- Aprobado

Actualmente se encuentra en evaluación el Instrumento de Gestión Ambiental (IGA) del presente proyecto.

- o Monto de inversión: US\$ 2 080 300
- o N° de plataformas: 16
- o Cronograma: 13 meses

Datos adicionales

Boro Pte. Ltd., constituida en 2018 en Singapur, es una compañía minera dedicada principalmente a la producción y desarrollo de proyectos auríferos, con operaciones en Asia Central y América del Sur. En el Perú, la empresa es propietaria de la mina Lagunas Norte, ubicada en La Libertad, adquirida a Barrick en 2021; actualmente impulsa el proyecto de optimización de material carbonoso (CMOP), que busca prolongar la vida útil del yacimiento mediante la recuperación de mineral previamente extraído, consolidando así su presencia en el mercado minero peruano y aportando a la continuidad de la actividad aurífera en la región.

Wayra

Titular Minero

Gold Fields La Cima S.A.

Accionista(s)

Sudáfrica: Gold Fields Limited (100%)

Departamento

Tacna

Provincia(s)

Candarave

Distrito(s)

Candarave

Geográficamente, el proyecto se encuentra en la cuenca del río Locumba, en altitudes que varían entre los 4787 y 5267 m s.n.m.

Tipo de exploración

Greenfield

Inversión del proyecto

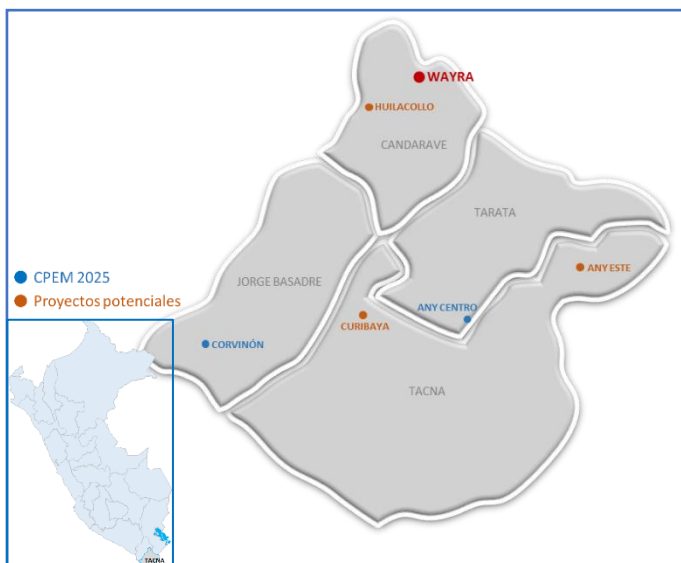
US\$ 4.3 millones

Minerales a explorar

Cu, Au

Mineral principal

Oro



Datos principales del proyecto

Objetivo: Determinar o descartar la presencia de minerales, dentro del área efectiva, a través del método de perforación diamantina hasta en 20 plataformas de perforación, proyectándose hasta un total de 04 sondajes en cada plataforma, con perforaciones de aproximadamente 400 m lineales como mínimo por sondaje, pero podría tener también un valor aproximado de hasta 700 m lineales para algunos sondajes.

Instrumento de Gestión Ambiental

FTA

Fecha de solicitud IGA

21/08/2025

Cronograma

26 meses

Situación actual del proyecto

Etapas de avance:

- Instrumento de Gestión Ambiental
- Consulta Preliminar
- Autorización para el Inicio de Actividades de Exploración

El 21 de agosto de 2025, el titular del proyecto solicitó a la Dirección General de Asuntos Ambientales Mineros la evaluación de la Ficha Técnica Ambiental (FTA) del proyecto Wayra.

Instrumento de Gestión Ambiental:

- En evaluación
- Aprobado

Actualmente se encuentra en evaluación el Instrumento de Gestión Ambiental (IGA) del presente proyecto.

- Monto de inversión: US\$ 4 287 000
- N° de plataformas: 20
- Cronograma: 26 meses

Datos adicionales

Gold Fields Limited opera como productor de oro con reservas y recursos en Australia, Sudáfrica, Ghana, Perú, Chile y Canadá. Precisamente en Perú opera Cerro Corona, una mina de oro y cobre en etapa de producción que opera un tajo abierto y una planta de cobre y oro. La minería por contrato se despliega en el tajo abierto aplicando métodos convencionales de perforación, voladura, carga y transporte. El área total de la propiedad de Cerro Corona cubre 6208 hectáreas, que comprenden 4805 hectáreas de concesiones mineras, con derechos de superficie que cubren 1403 hectáreas.

Pashpap

| | | | |
|--|----------------|---|---------------------------------------|
| Titular Minero | Teck Peru S.A. | Accionista(s) | Canadá: Teck Resources Limited (100%) |
| <p>● CPEM 2025 ● Proyectos potenciales</p> | | Departamento | Áncash |
| | | Provincia(s) | Santa y Huaylas |
| | | Distrito(s) | Macate y Huallanca |
| | | Geográficamente, el proyecto se encuentra ubicado en la zona norte del departamento de Áncash, aproximadamente entre los 3572 y los 4614 m s.n.m. | |
| Tipo de exploración | Greenfield | Inversión del proyecto | US\$ 1.6 millones |
| Minerales a explorar | Cobre | Mineral principal | Cobre |

Datos principales del proyecto

Objetivo: Realizar evaluaciones geológicas del yacimiento mineral, mediante la ejecución de 25 sondajes, distribuidos en 08 plataformas aprobadas sin ejecutar, 02 plataformas ejecutadas y 05 plataformas a reubicar, dichas plataformas de perforación de diamantina están orientadas a la determinación de la forma, el tonelaje y el contenido metálico de las zonas mineralizadas en el Proyecto; de manera tal que se pueda estimar con certeza los recursos minerales con valor económico.

| | | | |
|---|------------|-------------------|----------|
| Instrumento de Gestión Ambiental | 1ra MFTA | | |
| Fecha de solicitud IGA | 05/05/2023 | Cronograma | 15 meses |

Situación actual del proyecto

| | |
|---|--|
| Etapa de avance: <input type="checkbox"/> Instrumento de Gestión Ambiental <input checked="" type="checkbox"/> Consulta Preliminar <input type="checkbox"/> Autorización para el Inicio de Actividades de Exploración | El proyecto cuenta con el Instrumento de Gestión Ambiental (IGA) aprobado y la consulta previa preliminar concluido. |
| Instrumento de Gestión Ambiental: <input type="checkbox"/> En evaluación <input checked="" type="checkbox"/> Aprobado | Aprobado mediante R.D. N° 092-2023-MINEM/DGAAM del 23 de mayo de 2023. <ul style="list-style-type: none"> ○ Monto de inversión: US\$ 1 583 000 ○ N° de plataformas: 13 ○ Cronograma: 15 meses |
| Consulta Preliminar: <input type="checkbox"/> No aplica <input type="checkbox"/> No presentado <input type="checkbox"/> En evaluación <input checked="" type="checkbox"/> Concluido | La empresa solicitó a la Dirección General de Minería, la evaluación de la consulta preliminar para el inicio de las actividades del proyecto de exploración. Determinándose de forma preliminar, la no superposición a pueblo indígena mediante Informe N° 627-2023-MINEM-DGM/DGES. |
| Autorización de Exploración: <input type="checkbox"/> No aplica <input checked="" type="checkbox"/> No presentado <input type="checkbox"/> Consulta Previa <input type="checkbox"/> En evaluación <input type="checkbox"/> Autorizado | La empresa aún no ha presentado solicitud para la autorización de inicio de actividades de exploración. |

Antacollo

Titular Minero

Minera Bateas S.A.C.

Accionista(s)

Canadá: Fortuna Mining Corp. (100%)

Departamento

Arequipa

Provincia(s)

Caylloma

Distrito(s)

Caylloma

El proyecto se encuentra ubicado a 220 km al sur de la ciudad de Arequipa; a una altitud aproximada sobre los 4700 m s.n.m.

Tipo de exploración

Brownfield

Inversión del proyecto

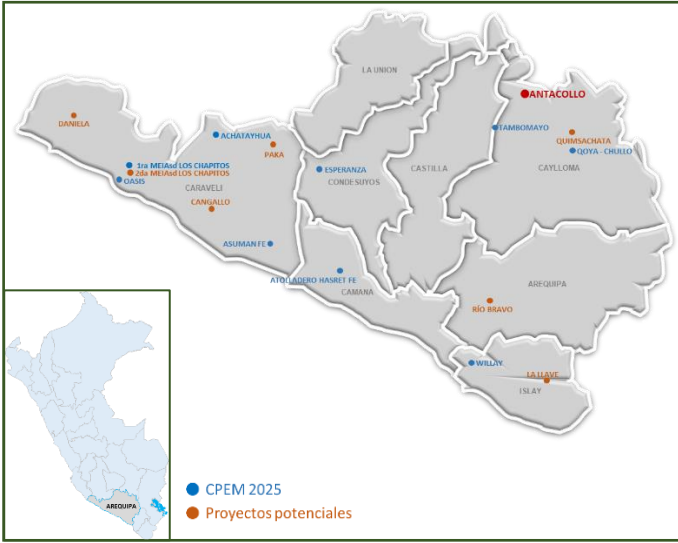
US\$ 2.0 millones

Minerales a explorar

Pb, Cu, Zn, Ag, Au

Mineral principal

Plomo



Datos principales del proyecto

Objetivo: Evaluar la presencia de posibles cuerpos mineralizados en la zona, delimitarlos y cuantificarlos; para lograrlo, realizará actividad exploratoria mediante la perforación diamantina ubicadas en 20 plataformas, las cuales determinarán las dimensiones, posición, características mineralógicas y profundidad potencial de estos posibles cuerpos mineralizados.

Instrumento de Gestión Ambiental

FTA

Fecha de solicitud IGA

22/07/2024

Cronograma

15 meses

Situación actual del proyecto

Etapas de avance:

- Instrumento de Gestión Ambiental
- Consulta Preliminar
- Autorización para el Inicio de Actividades de Exploración

El 25 de abril de 2025, el titular minero comunicó el inicio de actividades de exploración para el 28 de abril de 2025.

Instrumento de Gestión Ambiental:

- En evaluación
- Aprobado

Aprobado mediante R.D. N° 207-2024-MINEM/DGAAM del 13 de agosto de 2024.

- o Monto de inversión: US\$ 2 473 490
- o N° de plataformas: 20
- o Cronograma: 15 meses

Consulta Preliminar:

- No aplica
- No presentado
- En evaluación
- Concluido

La empresa solicitó a la Dirección General de Minería, la evaluación de la Consulta Preliminar para el inicio de las actividades del proyecto de exploración. Determinándose de forma preliminar, la superposición a pueblo indígena mediante Informe N° 859-2024-MINEM-DGM/DGES.

Autorización de Exploración:

- No aplica
- No presentado
- Consulta Previa
- En evaluación
- Autorizado

Aprobado mediante R.D. N° 0726-2024-MINEM/DGM del 17 de diciembre de 2024.

- o Monto de inversión: US\$ 1 978 792
- o N° de plataformas: 16
- o Cronograma: 12 meses

Bambi

| | | | |
|-----------------------------|----------------------------|--|--|
| Titular Minero | Black Swan Minerals S.A.C. | Accionista(s) | Canadá: VMS Mining Corporation (99.90%) Otros accionistas (0.10%) |
| | | Departamento | Áncash / Lima |
| | | Provincia(s) | Ocros / Barranca |
| | | Distrito(s) | Cochas / Supe |
| | | Geográficamente, el proyecto está ubicado en la región central-occidental del Perú, abarcando los departamentos de Áncash y Lima, a una altitud que varía entre los 1000 y los 1700 m s.n.m. | |
| Tipo de exploración | Greenfield | Inversión del proyecto | US\$ 4.3 millones |
| Minerales a explorar | Zn, Cu | Mineral principal | Zinc |

Datos principales del proyecto

Objetivo: Realizar trabajos exploratorios mediante el método de perforación diamantina en el área efectiva de las concesiones mineras que conforman el Proyecto Bambi, a fin de determinar el contenido metálico como zinc, cobre u otros con valor económico a través de muestras testigo (cores), para lo cual, se instalarán 16 plataformas mediante el método perforación diamantina.

| | | | |
|---|------------|-------------------|----------|
| Instrumento de Gestión Ambiental | FTA | | |
| Fecha de solicitud IGA | 27/05/2024 | Cronograma | 29 meses |

Situación actual del proyecto

| | |
|---|---|
| Etapa de avance: <input type="checkbox"/> Instrumento de Gestión Ambiental <input type="checkbox"/> Consulta Preliminar <input checked="" type="checkbox"/> Autorización para el Inicio de Actividades de Exploración | El 06 de noviembre de 2024, el titular minero comunicó el inicio de actividades de exploración para el 07 de noviembre de 2024. |
| Instrumento de Gestión Ambiental: <input type="checkbox"/> En evaluación <input checked="" type="checkbox"/> Aprobado | Aprobado mediante R.D. N° 164-2024-MINEM/DGAAM del 12 de junio de 2024. <ul style="list-style-type: none"> Monto de inversión: US\$ 4 271 000 N° de plataformas: 16 Cronograma: 29 meses |
| Consulta Preliminar: <input type="checkbox"/> No aplica <input type="checkbox"/> No presentado <input type="checkbox"/> En evaluación <input checked="" type="checkbox"/> Concluido | La empresa solicitó a la Dirección General de Minería, la evaluación de la Consulta Preliminar para el inicio de las actividades del proyecto de exploración. Determinándose de forma preliminar, la no superposición a pueblo indígena mediante Informe N° 0604-2024-MINEM-DGM/DGES. |
| Autorización de Exploración: <input type="checkbox"/> No aplica <input type="checkbox"/> No presentado <input type="checkbox"/> Consulta Previa <input type="checkbox"/> En evaluación <input checked="" type="checkbox"/> Autorizado | Aprobado mediante C.A.A. N° 0020-2024-MINEM/DGM del 30 de octubre de 2024. <ul style="list-style-type: none"> Monto de inversión: US\$ 4 271 000 N° de plataformas: 16 Cronograma: 29 meses |

Bonita

Titular Minero

Reliant Ventures S.A.C.

Accionista(s)

Canadá: Highlander Silver Corp. (100%)

Departamento

Áncash

Provincia(s)

Huaraz

Distrito(s)

Cochabamba

Geográficamente, el proyecto se encuentra en la parte centro-norte del Perú, ubicado en la zona andina de la región de Áncash, aproximadamente entre los 3575 y los 4275 m s.n.m.

Tipo de exploración

Greenfield

Inversión del proyecto

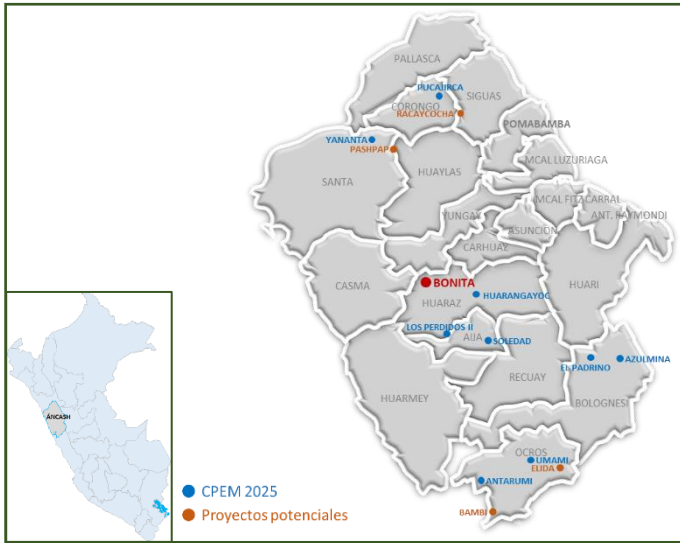
US\$ 2.8 millones

Minerales a explorar

Au, Ag

Mineral principal

Plata



Datos principales del proyecto

Objetivo: Ejecutar evaluaciones geológicas mediante la ejecución de 96 sondajes, distribuidos en 32 plataformas de perforación diamantina y 56 trincheras de exploración, orientadas a la determinación de la forma y el contenido metálico de las zonas mineralizadas en el Proyecto.

Instrumento de Gestión Ambiental

DIA

Fecha de solicitud IGA

02/12/2022

Cronograma

27 meses

Situación actual del proyecto

Etapa de avance:

- Instrumento de Gestión Ambiental
- Consulta Preliminar
- Autorización para el Inicio de Actividades de Exploración

El 30 de mayo de 2025, el titular minero comunicó que el proyecto inició actividades de exploración el 26 de mayo de 2025.

Instrumento de Gestión Ambiental:

- En evaluación
- Aprobado

Aprobado mediante R.D. N° 100-2023/MINEM-DGAAM del 02 de junio de 2023.

- o Monto de inversión: US\$ 2 831 200
- o N° de plataformas: 32
- o Cronograma: 27 meses

Consulta Preliminar:

- No aplica
- No presentado
- En evaluación
- Concluido

La empresa solicitó a la Dirección General de Minería, la evaluación de la Consulta Preliminar para el inicio de las actividades del proyecto de exploración. Determinándose de forma preliminar, la superposición a pueblo indígena mediante Informe N° 0611-2023-MINEM-DGM/DGES.

Autorización de Exploración:

- No aplica
- No presentado
- Consulta Previa
- En evaluación
- Autorizado

Aprobado mediante R.D. N° 0703-2023/MINEM-DGM del 04 de diciembre de 2023.

- o Monto de inversión: US\$ 2 831 200
- o N° de plataformas: 32
- o Cronograma: 27 meses

Cangallo

Titular Minero

Questdor S.A.C.

Accionista(s)

Australia: AusQuest Limited (100%)

Departamento

Arequipa

Provincia(s)

Caravelí

Distrito(s)

Cháparra

Geográficamente, el proyecto se encuentra en la zona sur de la costa del Perú, entre los 1158 y los 1332 m s.n.m emplazada en la Intercuenca 137153 y la cuenca Cháparra.

Tipo de exploración

Greenfield

Inversión del proyecto

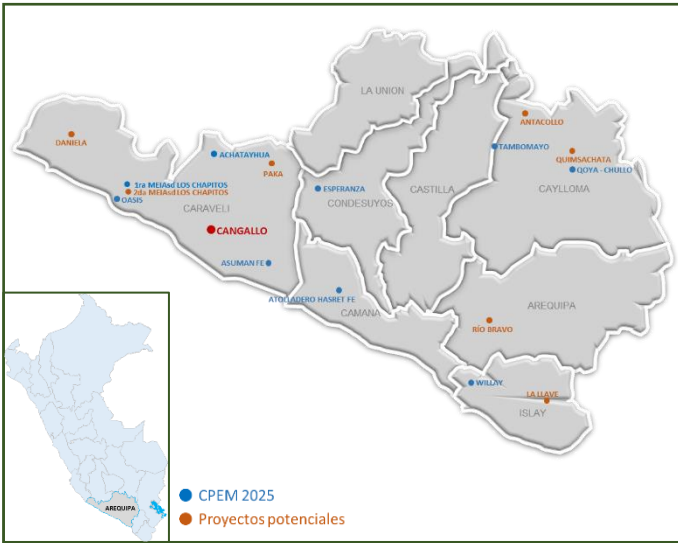
US\$ 1.8 millones

Minerales a explorar

Cu, Au

Mineral principal

Cobre



Datos principales del proyecto

Objetivo: Realizar evaluaciones geológicas del yacimiento mineral, mediante la ejecución de 43 sondajes distribuidos en 17 plataformas de perforación diamantina, orientadas a determinar la forma, el tonelaje y el contenido metálico de las zonas mineralizadas en el Proyecto.

Instrumento de Gestión Ambiental

FTA

Fecha de solicitud IGA

09/06/2023

Cronograma

24 meses

Situación actual del proyecto

Etapas de avance:

- Instrumento de Gestión Ambiental
- Consulta Preliminar
- Autorización para el Inicio de Actividades de Exploración

El 06 de diciembre de 2024, el titular minero comunicó el inicio de actividades de exploración para el 07 de diciembre de 2024.

Instrumento de Gestión Ambiental:

- En evaluación
- Aprobado

Aprobado mediante R.D. N° 121-2023/MINEM-DGAAM del 27 de junio de 2023.

- o Monto de inversión: US\$ 1 780 000
- o N° de plataformas: 17
- o Cronograma: 24 meses

Consulta Preliminar:

- No aplica
- No presentado
- En evaluación
- Concluido

La empresa solicitó a la Dirección General de Minería, la evaluación de la Consulta Preliminar para el inicio de las actividades del proyecto de exploración. Determinándose de forma preliminar, la no superposición a pueblo indígena mediante Informe N° 0886-2023-MINEM-DGM/DGES.

Autorización de Exploración:

- No aplica
- No presentado
- Consulta Previa
- En evaluación
- Autorizado

Aprobado mediante C.A.A. N° 004-2024-MINEM/DGM del 16 de febrero de 2024.

- o Monto de inversión: US\$ 1 780 000
- o N° de plataformas: 17
- o Cronograma: 24 meses

Cañón Florida

Titular Minero

Nexa Resources Peru S.A.A.

Accionista(s)

Brasil: Hejoassu Administração S.A. (100%)

Departamento

Amazonas

Provincia(s)

Bongará

Distrito(s)

Shipasbamba

Geográficamente, el proyecto se ubica en la cuenca del río Utcubamba, a una altitud que varía entre los 1800 y 3200 m s.n.m.

Tipo de exploración

Greenfield

Inversión del proyecto

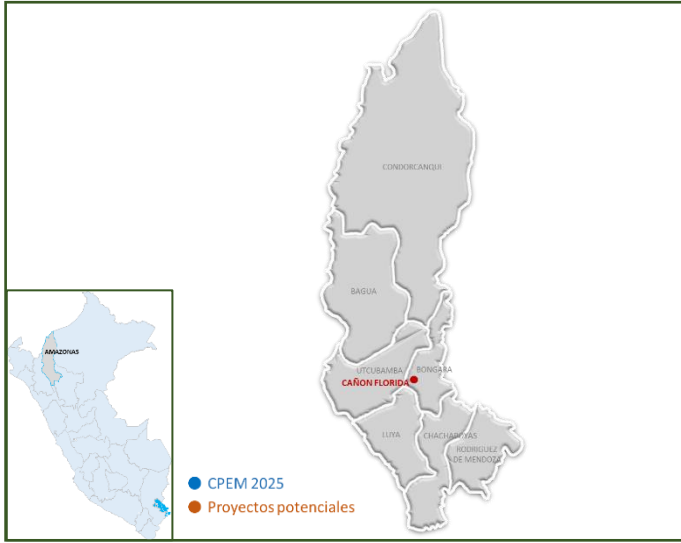
US\$ 13.2 millones

Minerales a explorar

Zn, Pb, Ag

Mineral principal

Zinc



Datos principales del proyecto

Objetivo: Desarrollar actividades de exploración minera, a través de la incorporación de perforaciones diamantinas respecto a las actividades previamente aprobadas, que permitan conocer las reservas que pudieran estar presentes en la zona, específicamente se busca zinc, plomo y plata; para este fin, se plantea incorporar 169 plataformas de perforación y otros componentes auxiliares.

Instrumento de Gestión Ambiental

5ta MEIAsd

Fecha de solicitud IGA

31/08/2022

Cronograma

163 meses

Situación actual del proyecto

Etapas de avance:

- Instrumento de Gestión Ambiental
- Consulta Preliminar
- Autorización para el Inicio de Actividades de Exploración

El proyecto cuenta con todos los requisitos para el inicio de actividades de exploración.

Instrumento de Gestión Ambiental:

- En evaluación
- Aprobado

Aprobado mediante R.D. N° 276-2023/MINEM-DGAAM del 27 de octubre de 2023.

- o Monto de inversión: US\$ 13 208 846
- o N° de plataformas: 169
- o Cronograma: 163 meses

Consulta Preliminar:

- No aplica
- No presentado
- En evaluación
- Concluido

La empresa solicitó a la Dirección General de Minería, la evaluación de la Consulta Preliminar para el inicio de las actividades del proyecto de exploración. Determinándose de forma preliminar, la no superposición a pueblo indígena mediante Informe N° 1184-2023-MINEM-DGM/DGES.

Autorización de Exploración:

- No aplica
- No presentado
- Consulta Previa
- En evaluación
- Autorizado

Aprobado mediante C.A.A. N° 0015-2024-MINEM/DGM del 14 de agosto de 2024.

- o Monto de inversión: US\$ 13 208 846
- o N° de plataformas: 123
- o Cronograma: 165 meses

Curibaya

| | | | |
|-----------------------------|-----------------------|--|-------------------------------------|
| Titular Minero | Magma Minerals S.A.C. | Accionista(s) | Canadá: Tier One Silver Inc. (100%) |
| | | Departamento | Tacna |
| | | Provincia(s) | Tacna |
| | | Distrito(s) | Inclán |
| | | Geográficamente el área del proyecto se encuentra en el flanco Oeste de la cordillera occidental de los Andes, en la cuenca del río Sama, correspondiente a la costa sur del Perú, en una zona predominantemente árida, aproximadamente entre los 1500 y 2400 m s.n.m. | |
| Tipo de exploración | Greenfield | Inversión del proyecto | US\$ 4.7 millones |
| Minerales a explorar | Ag, Cu | Mineral principal | Plata |

Datos principales del proyecto

Objetivo: Complementar la FTA aprobada, mediante la presentación de una DIA, considerando cambios en el área efectiva del proyecto y en los componentes de exploración, incrementando de 20 plataformas (FTA) a 40 plataformas con sus respectivos componentes, los mismos que se han identificado en algunos trabajos de prospección efectuadas en la zona y que permitirán evaluar de forma más integral el potencial geológico de las concesiones.

| | | | |
|---|------------|-------------------|----------|
| Instrumento de Gestión Ambiental | DIA | | |
| Fecha de solicitud IGA | 31/12/2021 | Cronograma | 24 meses |

Situación actual del proyecto

| | |
|---|--|
| Etapa de avance: <input type="checkbox"/> Instrumento de Gestión Ambiental <input type="checkbox"/> Consulta Preliminar <input checked="" type="checkbox"/> Autorización para el Inicio de Actividades de Exploración | El 30 de abril de 2025, el titular minero comunicó el inicio de actividades de exploración para el 01 de mayo de 2025. |
| Instrumento de Gestión Ambiental: <input type="checkbox"/> En evaluación <input checked="" type="checkbox"/> Aprobado | Aprobado mediante R.D. N° 223-2022/MINEM-DGAAM del 27 de julio de 2022. <ul style="list-style-type: none"> o Monto de inversión: US\$ 4 741 000 o N° de plataformas: 40 o Cronograma: 24 meses |
| Consulta Preliminar: <input type="checkbox"/> No aplica <input type="checkbox"/> No presentado <input type="checkbox"/> En evaluación <input checked="" type="checkbox"/> Concluido | La empresa solicitó a la Dirección General de Minería, la evaluación de la Consulta Preliminar para el inicio de las actividades del proyecto de exploración. Determinándose de forma preliminar, la no superposición a pueblo indígena mediante Informe N° 753-2022-MINEM-DGM/DGES. |
| Autorización de Exploración: <input type="checkbox"/> No aplica <input type="checkbox"/> No presentado <input type="checkbox"/> Consulta Previa <input type="checkbox"/> En evaluación <input checked="" type="checkbox"/> Autorizado | Aprobado mediante C.A.A. N° 0010-2022-MINEM/DGM del 06 de setiembre de 2022. <ul style="list-style-type: none"> o Monto de inversión: US\$ 4 741 000 o N° de plataformas: 20 o Cronograma: 12 meses |

Huilacollo

Titular Minero

Vale Exploration Peru S.A.C.

Accionista(s)

Brasil: Vale S.A. (100%)

Departamento

Tacna

Provincia(s)

Candarave

Distrito(s)

Camilaca y Candarave

Geográficamente, el proyecto se encuentra ubicado a 32 km al noroeste de la ciudad de Candarave.

Tipo de exploración

Greenfield

Inversión del proyecto

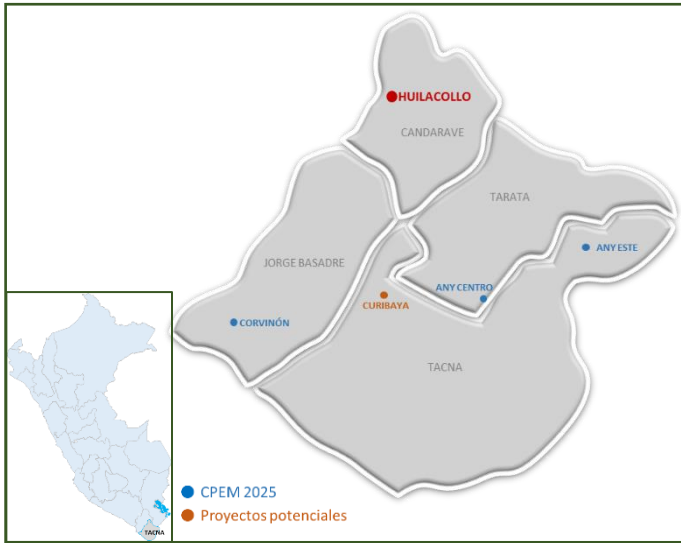
US\$ 7.4 millones

Minerales a explorar

Cu

Mineral principal

Cobre



Datos principales del proyecto

Objetivo: Verificar la existencia de cuerpos mineralizados en la zona, delimitarlos y posteriormente determinar cuantificarlos; por lo tanto, se propone realizar 65 sondajes de perforación diamantina en 23 plataformas de perforación, 69 pozas para el manejo de lodos de perforación, habilitación de 01 campamento base, habilitación de 21.04 km de accesos nuevos y 20 puntos de pase vehicular.

Instrumento de Gestión Ambiental

DIA

Fecha de solicitud IGA

16/02/2023

Cronograma

30 meses

Situación actual del proyecto

Etapas de avance:

- Instrumento de Gestión Ambiental
- Consulta Preliminar
- Autorización para el Inicio de Actividades de Exploración

El proyecto cuenta con el Instrumento de Gestión Ambiental (IGA) aprobado y la consulta previa preliminar concluido. Asimismo, el 30 de julio de 2025, el titular minero presentó a la Dirección General de Minería la solicitud de autorización para el inicio de actividades de exploración del proyecto Huilacollo, actualmente en evaluación.

Instrumento de Gestión Ambiental:

- En evaluación
- Aprobado

Aprobado mediante R.D. N° 0380-2023/MINEM-DGAAM del 27 de diciembre de 2023.

- o Monto de inversión: US\$ 6 686 869
- o N° de plataformas: 23
- o Cronograma: 30 meses

Consulta Preliminar:

- No aplica
- No presentado
- En evaluación
- Concluido

La empresa solicitó a la Dirección General de Minería, la evaluación de la Consulta Preliminar para el inicio de las actividades del proyecto de exploración. Determinándose de forma preliminar, la superposición a pueblo indígena mediante Informe N° 0071-2024-MINEM-DGM/DGES.

Autorización de Exploración:

- No aplica
- No presentado
- Consulta Previa
- En evaluación
- Autorizado

El 30 de julio de 2025, la empresa presentó la solicitud para la autorización de inicio de actividades de exploración, actualmente se encuentra en evaluación.

- o Monto de inversión: US\$ 7 355 556
- o N° de plataformas: 23
- o Cronograma: 30 meses

La Llave

Titular Minero

Compañía Minera Zahena S.A.C.

Accionista(s)

Perú: Compañía Minera Zahena S.A.C. (100%)

Departamento

Arequipa

Provincia(s)

Islay

Distrito(s)

Cocachacra

Geográficamente, el proyecto se encuentra ubicado a una altitud que varía entre los 809 hasta los 1102 m s.n.m.

Tipo de exploración

Greenfield

Inversión del proyecto

US\$ 1.2 millones

Minerales a explorar

Cu

Mineral principal

Cobre



Datos principales del proyecto

Objetivo: Implementación de 20 plataformas de perforación mediante el método de perforación diamantina.

Instrumento de Gestión Ambiental

FTA

Fecha de solicitud IGA

18/07/2023

Cronograma

18 meses

Situación actual del proyecto

Etapa de avance:

- Instrumento de Gestión Ambiental
- Consulta Preliminar
- Autorización para el Inicio de Actividades de Exploración

El proyecto cuenta con todos los requisitos para el inicio de actividades de exploración.

Instrumento de Gestión Ambiental:

- En evaluación
- Aprobado

Aprobado mediante R.D. N° 160-2023/MINEM-DGAAM del 03 de agosto de 2023.

- o Monto de inversión: US\$ 1 200 000
- o N° de plataformas: 20
- o Cronograma: 18 meses

Consulta Preliminar:

- No aplica
- No presentado
- En evaluación
- Concluido

La empresa solicitó a la Dirección General de Minería, la evaluación de la Consulta Preliminar para el inicio de las actividades del proyecto de exploración. Determinándose de forma preliminar, la no superposición a pueblo indígena mediante Informe N° 0935-2023-MINEM-DGM/DGES.

Autorización de Exploración:

- No aplica
- No presentado
- Consulta Previa
- En evaluación
- Autorizado

Aprobado mediante C.A.A. N° 0007-2024-MINEM/DGM del 21 de marzo de 2024.

- o Monto de inversión: US\$ 1 200 000
- o N° de plataformas: 20
- o Cronograma: 18 meses

Las Goldas

| | | | |
|-----------------------------|-------------|--|--|
| Titular Minero | Ayor S.A.C. | Accionista(s) | Perú: Mur - Wy S.A.C. (99%) Perú: Rillo S.A.C. (1%) |
| | | Departamento | Moquegua |
| | | Provincia(s) | Mariscal Nieto |
| | | Distrito(s) | Moquegua |
| | | Geográficamente, el proyecto se ubica en la parte media de la cuenca Ilo-Moquegua, en la microcuenca de la quebrada Sausine, a una altitud promedio de 2100 m s.n.m. | |
| Tipo de exploración | Greenfield | Inversión del proyecto | US\$ 1.3 millones |
| Minerales a explorar | Au, Cu | Mineral principal | Cobre |

Datos principales del proyecto

Objetivo: Desarrollar actividades de exploración minera con el objetivo de verificar la existencia de un potencial yacimiento mineral, identificado durante las actividades de cateo y prospección que ejecutó previamente en la zona por medio de muestreo superficial. Por lo cual, el Proyecto propone la implementación de 20 plataformas de perforación para la ejecución de igual cantidad de sondajes que permitan la evaluación geológica requerida; así como la construcción de accesos, en un plazo total de 18 meses.

| | | | |
|---|------------|-------------------|----------|
| Instrumento de Gestión Ambiental | FTA | | |
| Fecha de solicitud IGA | 17/10/2023 | Cronograma | 18 meses |

Situación actual del proyecto

| | |
|---|---|
| Etapas de avance: <input type="checkbox"/> Instrumento de Gestión Ambiental <input type="checkbox"/> Consulta Preliminar <input checked="" type="checkbox"/> Autorización para el Inicio de Actividades de Exploración | El proyecto cuenta con todos los requisitos para el inicio de actividades de exploración. |
| Instrumento de Gestión Ambiental: <input type="checkbox"/> En evaluación <input checked="" type="checkbox"/> Aprobado | Aprobado mediante R.D. N° 286-2023/MINEM-DGAAM del 31 de octubre de 2023. <ul style="list-style-type: none"> Monto de inversión: US\$ 1 329 847 N° de plataformas: 20 Cronograma: 18 meses |
| Consulta Preliminar: <input type="checkbox"/> No aplica <input type="checkbox"/> No presentado <input type="checkbox"/> En evaluación <input checked="" type="checkbox"/> Concluido | La empresa solicitó a la Dirección General de Minería, la evaluación de la Consulta Preliminar para el inicio de las actividades del proyecto de exploración. Determinándose de forma preliminar, la no superpuesto a pueblo indígena mediante Informe N° 1155-2023-MINEM-DGM/DGES. |
| Autorización de Exploración: <input type="checkbox"/> No aplica <input type="checkbox"/> No presentado <input type="checkbox"/> Consulta Previa <input type="checkbox"/> En evaluación <input checked="" type="checkbox"/> Autorizado | Aprobado mediante C.A.A. N° 0002-2025-MINEM/DGM del 21 de enero de 2025. <ul style="list-style-type: none"> Monto de inversión: US\$ 1 329 847 N° de plataformas: 15 Cronograma: 18 meses |

Michiquillay

Titular Minero

Southern Peru Copper Corporation Sucursal del Peru

Accionista(s)

México: Grupo México S.A.B. de C.V. (100%)

Departamento

Cajamarca

Provincia(s)

Cajamarca

Distrito(s)

Encañada

Geográficamente, el proyecto se ubica aproximadamente a 900 km al NE de la ciudad de Lima y a 45 km de la ciudad de Cajamarca, a una altitud que varía entre los 3275 y 4000 m s.n.m.

Tipo de exploración

Greenfield

Inversión del proyecto

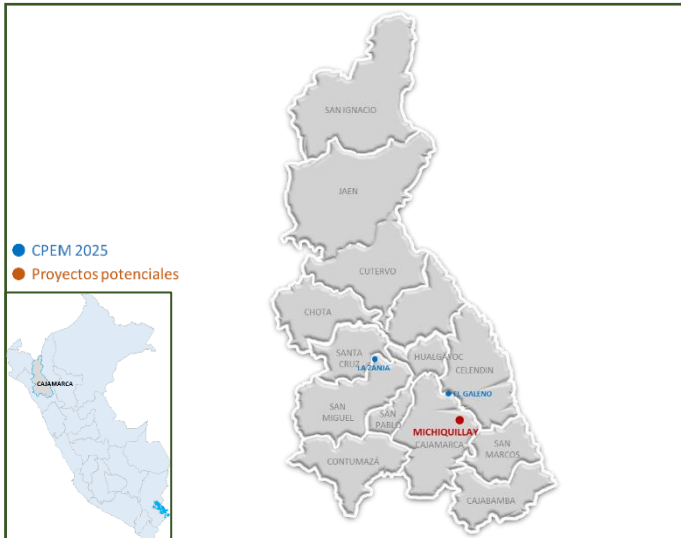
US\$ 26.2 millones

Minerales a explorar

Cu

Mineral principal

Cobre



Datos principales del proyecto

Objetivo: Evaluar las condiciones ambientales y sociales del área de influencia del Proyecto, para lo cual, se propone ejecutar 100 000 metros de 144 sondajes de perforación diamantina (DDH), distribuidos en 144 plataformas de perforación diamantina en superficie, siendo en gran parte 1 sondaje por plataforma; habilitar 6589.36 km de accesos preexistentes y construir 5425.86 km de accesos nuevos; entre otros.

Instrumento de Gestión Ambiental

ElAsd

Fecha de solicitud IGA

26/02/2021

Cronograma

36 meses

Situación actual del proyecto

Etapas de avance:

- Instrumento de Gestión Ambiental
- Consulta Preliminar
- Autorización para el Inicio de Actividades de Exploración

El 12 de setiembre de 2025, el titular minero comunicó el inicio de actividades de exploración para ese mismo día.

Instrumento de Gestión Ambiental:

- En evaluación
- Aprobado

Aprobado mediante R.D. N° 190-2021/MINEM-DGAAM del 01 de octubre de 2021.

- o Monto de inversión: US\$ 26 200 000
- o N° de plataformas: 144
- o Cronograma: 36 meses

Consulta Preliminar:

- No aplica
- No presentado
- En evaluación
- Concluido

La empresa solicitó a la Dirección General de Minería, la evaluación de la Consulta Preliminar para el inicio de las actividades del proyecto de exploración. Determinándose de forma preliminar, la no superposición a pueblo indígena mediante Informe N° 921-2021-MINEM-DGM/DGES.

Autorización de Exploración:

- No aplica
- No presentado
- Consulta Previa
- En evaluación
- Autorizado

Aprobado mediante C.A.A. N° 0016-2024-MINEM/DGM del 09 de setiembre de 2024.

- o Monto de inversión: US\$ 26 200 000
- o N° de plataformas: 74
- o Cronograma: 52 meses

Puy Puy

Titular Minero

Minera Anaconda Peru S.A.

Accionista(s)

Reino Unido: Antofagasta Investment Company Limited (90.11%)
Otros accionistas (9.89%)

Departamento

Junín

Provincia(s)

Yauli

Distrito(s)

Morococha



Geográficamente, el proyecto se ubica entre 2 subcuencas: la Unidad Hidrográfica 499695 y la subcuenca del río Yauli, a una altitud aproximada de 4825 m s.n.m.

Tipo de exploración

Greenfield

Inversión del proyecto

US\$ 9.1 millones

Minerales a explorar

Cu

Mineral principal

Cobre

Datos principales del proyecto

Objetivo: Ejecutar un programa de perforación diamantina, con la finalidad de identificar o descartar la presencia de mineralización económica de cobre en el área efectiva del proyecto, para lo cual, se propone la construcción/habilitación de hasta 17 plataformas; ejecución de 33 sondajes, con una perforación total estimada de hasta 25 000 metros; otros componentes auxiliares.

Instrumento de Gestión Ambiental

FTA

Fecha de solicitud IGA

04/03/2025

Cronograma

21 meses

Situación actual del proyecto

Etapas de avance:

- Instrumento de Gestión Ambiental
- Consulta Preliminar
- Autorización para el Inicio de Actividades de Exploración

El proyecto cuenta con todos los requisitos para el inicio de actividades de exploración.

Instrumento de Gestión Ambiental:

- En evaluación
- Aprobado

Aprobado mediante R.D. N° 082-2025-MINEM/DGAAM del 20 de marzo de 2025.

- o Monto de inversión: US\$ 9 100 000
- o N° de plataformas: 17
- o Cronograma: 21 meses

Consulta Preliminar:

- No aplica
- No presentado
- En evaluación
- Concluido

La empresa solicitó a la Dirección General de Minería, la evaluación de la Consulta Preliminar para el inicio de las actividades del proyecto de exploración. Determinándose de forma preliminar, la no superposición a pueblo indígena mediante Informe N° 0393-2025-MINEM-DGM/DGES.

Autorización de Exploración:

- No aplica
- No presentado
- Consulta Previa
- En evaluación
- Autorizado

Aprobado mediante C.A.A. N° 0015-2025-MINEM/DGM del 05 de mayo de 2025.

- o Monto de inversión: US\$ 9 100 000
- o N° de plataformas: 17
- o Cronograma: 21 meses

Quimsachata

Titular Minero

Minsur S.A.

Accionista(s)

Perú: Grupo Breca (100%)

Departamento

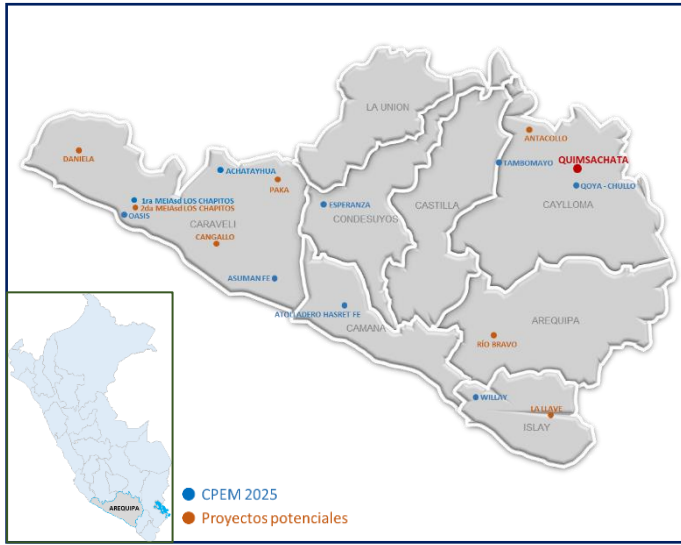
Arequipa

Provincia(s)

Caylloma

Distrito(s)

Callalli



Geográficamente, el proyecto se encuentra en la parte baja de la Cuenca Llapa, a una altitud que varía entre los 4325 y 4595 m s.n.m. de elevación.

Tipo de exploración

Greenfield

Inversión del proyecto

US\$ 2.2 millones

Minerales a explorar

Cu, Ag

Mineral principal

Cobre

Datos principales del proyecto

Objetivo: Determinar las zonas mineralizadas de cobre y plata, mediante la habilitación y ejecución de 43 sondajes distribuidos en 30 plataformas de perforación, con 02 pozos de manejo de fluidos de perforación por plataforma, habilitación de accesos nuevos, rehabilitación de accesos existentes, entre otros componentes.

Instrumento de Gestión Ambiental

DIA

Fecha de solicitud IGA

10/01/2022

Cronograma

20 meses

Situación actual del proyecto

Etapas de avance:

- Instrumento de Gestión Ambiental
- Consulta Preliminar
- Autorización para el Inicio de Actividades de Exploración

El 30 de mayo de 2023, el titular minero comunicó que el proyecto inició actividades de exploración el 29 de mayo de 2023.

Instrumento de Gestión Ambiental:

- En evaluación
- Aprobado

Aprobado mediante R.D. N° 0369-2022/MINEM-DGAAM del 28 de diciembre de 2022.

- o Monto de inversión: US\$ 2 000 000
- o N° de plataformas: 30
- o Cronograma: 20 meses

Consulta Preliminar:

- No aplica
- No presentado
- En evaluación
- Concluido

La empresa solicitó a la Dirección General de Minería, la evaluación de la Consulta Preliminar para el inicio de las actividades del proyecto de exploración. Determinándose de forma preliminar, la no superposición a pueblo indígena mediante Informe N° 0137-2023-MINEM-DGM/DGES.

Autorización de Exploración:

- No aplica
- No presentado
- Consulta Previa
- En evaluación
- Autorizado

Aprobado mediante C.A.A. N° 0004-2023-MINEM/DGM del 16 de febrero de 2023.

- o Monto de inversión: US\$ 2 190 000
- o N° de plataformas: 30
- o Cronograma: 20 meses

Río Bravo

Titular Minero

Formacion Yura Exploracion S.A.C.

Accionista(s)

Canadá: Omega Gold (99.16%)
Otros accionistas (0.84%)

Departamento

Arequipa

Provincia(s)

Arequipa

Distrito(s)

Vitor

Geográficamente, el proyecto se ubica en el distrito de Vitor, provincia y departamento de Arequipa.

Tipo de exploración

Greenfield

Inversión del proyecto

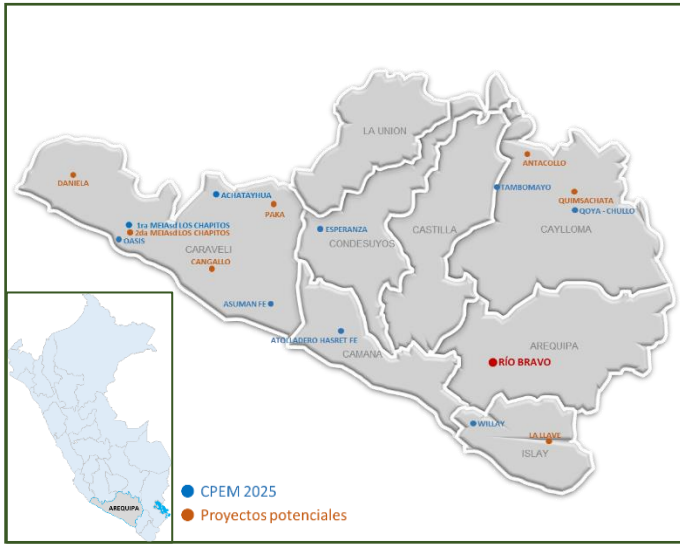
US\$ 1.3 millones

Minerales a explorar

Au

Mineral principal

Oro



Datos principales del proyecto

Objetivo: Identificar, analizar y proponer planes para prevenir, controlar y mitigar impactos debido a la planificación, construcción, operación, cierre y post cierre por el Proyecto.

Instrumento de Gestión Ambiental

FTA

Fecha de solicitud IGA

05/09/2022

Cronograma

12 meses

Situación actual del proyecto

Etapas de avance:

- Instrumento de Gestión Ambiental
- Consulta Preliminar
- Autorización para el Inicio de Actividades de Exploración

El 10 de julio de 2025, el titular minero comunicó el inicio de actividades de exploración para el mismo día.

Instrumento de Gestión Ambiental:

- En evaluación
- Aprobado

Aprobado mediante R.D. N° 271-2022/MINEM-DGAAM del 21 de setiembre de 2022.

- o Monto de inversión: US\$ 1 253 750
- o N° de plataformas: 19
- o Cronograma: 12 meses

Consulta Preliminar:

- No aplica
- No presentado
- En evaluación
- Concluido

La empresa solicitó a la Dirección General de Minería, la evaluación de la Consulta Preliminar para el inicio de las actividades del proyecto de exploración. Determinándose de forma preliminar, la no superposición a pueblo indígena mediante Informe N° 949-2022-MINEM-DGM/DGES.

Autorización de Exploración:

- No aplica
- No presentado
- Consulta Previa
- En evaluación
- Autorizado

Aprobado mediante C.A.A. N° 0006-2023-MINEM/DGM del 26 de julio de 2023.

- o Monto de inversión: US\$ 1 253 750
- o N° de plataformas: 19
- o Cronograma: 12 meses

Valiente

| | | | |
|-----------------------------|------------------------------|---|-----------------------------------|
| Titular Minero | Hannan Resources Perú S.A.C. | Accionista(s) | Canadá: Hannan Metals Ltd. (100%) |
| | | Departamento | Huánuco |
| | | Provincia(s) | Leoncio Prado |
| | | Distrito(s) | Daniel Alomía Robles |
| | | Geográficamente, el área de estudio del proyecto se emplaza en la Cordillera Oriental, con una altitud que varía desde 710 y 1470 m s.n.m. aproximadamente. | |
| Tipo de exploración | Greenfield | Inversión del proyecto | US\$ 5.6 millones |
| Minerales a explorar | Cu | Mineral principal | Cobre |

Datos principales del proyecto

Objetivo: Definir la probable existencia de un cuerpo mineralizado tridimensional de pórfido de cobre (Cu), mediante la ejecución de 30 297 metros de perforación diamantina, distribuidos en 40 plataformas de perforación y 80 pozas de lodos.

| | | |
|---|------------|-------------------|
| Instrumento de Gestión Ambiental | DIA | |
| Fecha de solicitud IGA | 18/01/2024 | Cronograma |
| | | 41 meses |


Situación actual del proyecto

| | |
|---|---|
| Etapas de avance: <input type="checkbox"/> Instrumento de Gestión Ambiental <input type="checkbox"/> Consulta Preliminar <input checked="" type="checkbox"/> Autorización para el Inicio de Actividades de Exploración | El 03 de abril de 2025, el titular minero comunicó el inicio de actividades de exploración para el 14 de abril de 2025. |
| Instrumento de Gestión Ambiental: <input type="checkbox"/> En evaluación <input checked="" type="checkbox"/> Aprobado | Aprobado mediante R.D. N° 307-2024-MINEM/DGAAM del 14 de noviembre de 2024. <ul style="list-style-type: none"> Monto de inversión: US\$ 5 560 000 N° de plataformas: 40 Cronograma: 41 meses |
| Consulta Preliminar: <input type="checkbox"/> No aplica <input type="checkbox"/> No presentado <input type="checkbox"/> En evaluación <input checked="" type="checkbox"/> Concluido | La empresa solicitó a la Dirección General de Minería, la evaluación de la Consulta Preliminar para el inicio de las actividades del proyecto de exploración. Determinándose de forma preliminar, la no superposición a pueblo indígena mediante Informe N° 1220-2024-MINEM-DGM/DGES. |
| Autorización de Exploración: <input type="checkbox"/> No aplica <input type="checkbox"/> No presentado <input type="checkbox"/> Consulta Previa <input type="checkbox"/> En evaluación <input checked="" type="checkbox"/> Autorizado | Aprobado mediante C.A.A. N° 0004-2025-MINEM-DGM del 31 de enero de 2025. <ul style="list-style-type: none"> Monto de inversión: US\$ 5 560 000 N° de plataformas: 40 Cronograma: 41 meses |

2025

CARTERA DE PROYECTOS DE
EXPLORACIÓN MINERA

ACTUALIZACIÓN AGOSTO



PERÚ

Ministerio
de Energía y Minas

f @ X in d YouTube /@MINEMPERU

WWW.GOB.PE/MINEM

Av. Las Artes Sur N° 260, San Borja / T.: (01) 510 0300